

ПРИЛОГ I

ИНФОРМАЦИИ ЗА ОПЕРАТОРОТ / БАРАТЕЛОТ

СОДРЖИНА

1.1.	Регистрација во Централен Регистар на РСМ	1
1.2.	Мапа со локација на Депонијата Дрисла со обележени граници	5
1.3.	Имотни листови	6

1.1. Регистрација во Централен Регистар на РСМ

21.01.2020



Деловоден број: 30120200000347

ЦЕНТРАЛНИОТ РЕГИСТАР НА РЕПУБЛИКА СЕВЕРНА МАКЕДОНИЈА, преку Павлинка Голешки - овластена за вршење на работите на Регистратор, постапувајќи по пријавата за упис на промена - разрешување на директор и именување на в.д.директор на Јавно претпријатие за депонирање на комунален отпад ДРИСЛА Скопје, со примена на член 30, 39 и 41 од Законот за едношалтерски систем и за водење на трговскиот регистар и регистар на други правни лица (Сл.Весник на РМ бр.84/05, 13/07, 150/07, 140/08, 17/11, 53/11, 70/13, 115/14, 97/15, 192/15, 53/16 и 98/19) и член 1 и 2 од Законот за изменување и дополнување на Законот за јавните претпријатија (Сл.Весник на РСМ бр.38/96, 9/97, 6/02, 40/03, 49/06, 22/07, 83/09, 97/10, 6/12, 119/13, 41/14, 138/14, 25/15, 61/15, 39/16, 64/18, 35/19, 275/19), го донесе следното:

РЕШЕНИЕ

ЕМБС:	6533191
-------	---------

Деловодник

Прием на пријавата:	21.01.2020
Вид на упис:	Упис на промена
Одобрување на пријавата:	21.01.2020
Деловоден број:	30120200000347
Начин на доставување:	лично

Целосен назив на Субјектот на Упис:	Јавно претпријатие за депонирање на комунален отпад ДРИСЛА Скопје
Акт:	Друго : Решение за именување на в.д.директор бр.08-575/1 од 21.01.2020 год.и Решение за разрешување од должноста директор бр.08-577/1 од 20.01.2020 год.од Градоначалникот на Град Скопје.

Видови на промени

Промена на овластено лице

Овластувања

Овластени лица

ЕМБГ/ЕМБС:	1304977450163
Име:	КОСТА НАЧЕВСКИ
Адреса:	Ул. РАДИШАНСКИ ПАТ - ЛЕВО Бр.17 КУЧЕВИШТЕ ЧУЧЕР - САНДЕВО
Овластувања:	В.Д. Директор
Податокот е избришан.	
ЕМБГ/ЕМБС:	0308969492002
Име:	ГОРАН АНГЕЛОВ
Адреса:	Ул. ВЛАДИМИР КОМАРОВ Бр.18/А1-44 СКОПЈЕ - АЕРОДРОМ
Овластувања:	Директор-дипломиран правник

Деловоден број: 30120200000347

Страна 1 од 4

21.01.2020

1. Жалбата не го одлага извршувањето на решението, согласно чл. 41 од Законот за едношалтерскиот систем и за водење на трговскиот регистар и регистар на други правни лица (Сл. весник на РМ 84/05).

2. Решено во Централен регистар на Република Северна Македонија на ден 21.01.2020 година.

3. Упатство за правно средство:

Против ова решение може да се изјави жалба во рок од 15 дена од денот на приемот на решението до Комисијата за жалби преку Централниот Регистар на Република Северна Македонија, Регионална регистрациона канцеларија Скопје.

Датум и време на прием

Овластено лице за
регистрација:
Драгана Бахчовановска -
Шошковска

Потпис и печат



ТЕКОВНА СОСТОЈБА

ЕМБС:	6533191
-------	---------

Целосен назив на Субјектот на Упис:	Јавно претпријатие за депонирање на комунален отпад ДРИСЛА Скопје
Кратко име:	ЈП депонија ДРИСЛА Скопје
Седиште:	Ул. БУЛЕВАР ИЛИНДЕН Бр.ББ СКОПЈЕ - ЦЕНТАР
Вид на субјект на упис:	Друго
Акт:	Друго : Решение за именовање на в.д.директор бр.08-575/1 од 21.01.2020 год.и Решение за разрешување од должноста директор бр.08-577/1 од 20.01.2020 год.од Градоначалникот на Град Скопје.
Датум на основање:	30.09.2009
Времетраење:	неограничено
*Вид на сопственост:	Недефинирана сопственост
Единствен даночен број:	4080009506800
Потекло на капиталот:	Домашен
Големина на субјектот:	среден
Организационен облик:	03.4 - комуналии
Надлежен регистар:	Трговски Регистар
Деловен статус:	Активен

Основна главнина

Паричен влог MKD:	154.000,00
Непаричен влог MKD:	0,00
Уплатен дел MKD:	154.000,00
Вкупно основна главнина MKD:	154.000,00

Сопственици

ЕМБГ/ЕМБС:	6019595
Име:	ГРАД СКОПЈЕ
Адреса:	Ул. БУЛЕВАР ИЛИНДЕН Бр.ББ СКОПЈЕ - ЦЕНТАР
Тип на сопственик:	Основач/сопственик / Основач
Паричен влог MKD:	154.000,00
Непаричен влог MKD:	0,00
Уплатен дел MKD:	154.000,00
Вкупен влог MKD:	154.000,00
КОНТАКТ:	
E-mail:	gradskopje@skopje.gov.mk

Дејности

Приоритетна дејност/ Главна приходна шифра:	38.21	Обработка и отстранување на безопасен отпад
Дејности во внатрешниот промет:		
	35.14	Трговија на електрична енергија
	35.30	Снабдување со пареа и климатизација
	38.12	Собирање на опасен отпад
	38.21	Обработка и отстранување на безопасен отпад
	38.22	Обработка и отстранување на опасен отпад
	46.77	Трговија на големи со отпадоци и остатоци
	49.41	Товарен патен транспорт
ОПШТА КЛАУЗУЛА ЗА БИЗНИС		
Евидентирани се дејности во надворешниот промет		
Одобренија, потврди, лиценци и др:	Издадена е Дозвола од Министерство за Животна средина и просторно планирање за вршење на дејност складирање и третман и/или преработка на отпад бр.11-4738/2 од 18.08.2010 год.	


21.01.2020

Овластувана	
Овластени лица	
ЕМБГ/ЕМБС:	1304977450163
Име:	КОСТА НАЧЕВСКИ
Адреса:	Ул. РАДИШАНСКИ ПАТ - ЛЕВО Бр.17 КУЧЕВИШТЕ ЧУЧЕР - САНДЕВО
Овластувања:	В.Д. Директор

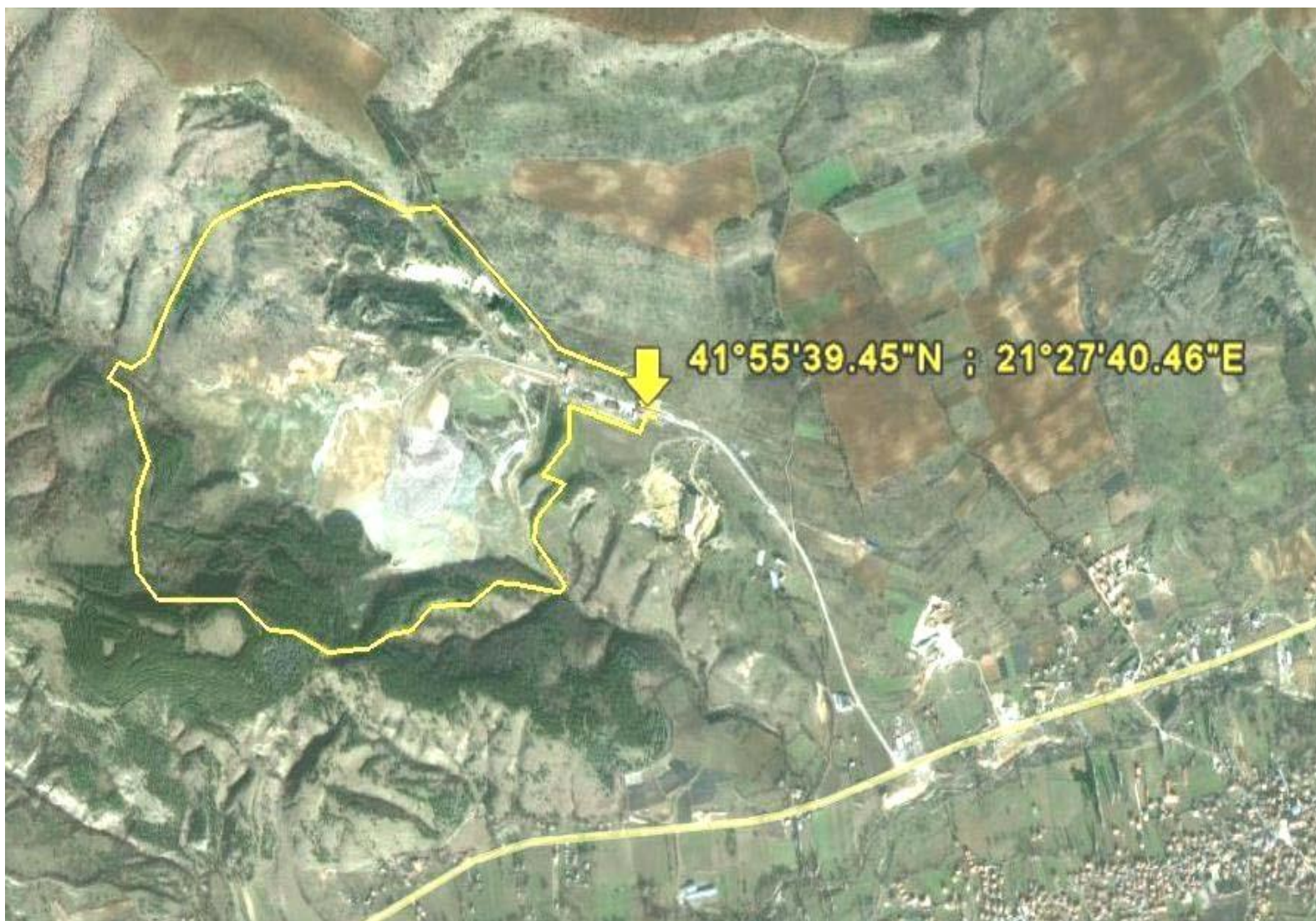
Дополнителни Информации	
КОНТАКТ:	
E-mail:	drista@drista.mk

*Видот на сопственоста се определува врз основа на својството на основачот/содружникот /сопственикот и служи исклучиво за статистички цели на Државниот завод за статистика на Република Македонија.

Овластено лице за
регистрација:
Драгана Бахчовановска - Шошковска
Потпис и печат



1.2. Мапа со локација на Депонијата Дрисла со обележени граници



1.3. ИМОТНИ ЛИСТОВИ

Град Скопје

Центар за катастар на недвижности Скопје

РЕПУБЛИКА МАКЕДОНИЈА
АГЕНЦИЈА ЗА КАТАСТАР НА НЕДВИЖНОСТИ
1105-177464/2015 од 18.11.2015 11:07:17

Подпис на сертификатот на АН на Р. Македонија
Издател: Evidential Sign
Издател: KES Certified Services SA
Сервис број: 13.10.2017
Датум и час на потпишување: 18.11.2015 во 11:07:28
Документот е дигитално потпишан и е правно валиден



ИМОТЕН ЛИСТ број: 1640 ПРЕПИС Катастарска општина: БАТИНЦИ

ЛИСТ А: ПОДАТОЦИ ЗА НОСИТЕЛОТ НА ПРАВОТО НА СОПСТВЕНОСТ			
ЕМБГ / ЕМЕС	Име и презиме / Назив	Адреса / Седиште	Дел на недвижност
1	РЕПУБЛИКА МАКЕДОНИЈА		1/1
			Правен основ на запишување Решение У. бр. 12-41/1 од 29.05.1991 година на Републичката управа за имотно правни работи за подрачјето на општина К. Вода
			Бр. на пред. по кој е извршено запишување 1113-4616/2015
			Датум и час на запишување 20.03.2015 11:36:51

ЛИСТ Б: ПОДАТОЦИ ЗА ЗЕМЈИШТЕТО (КАТАСТАРСКА ПАРЦЕЛА) И ЗА ПРАВОТО НА СОПСТВЕНОСТ										
Број на катастарска парцела основен	Видно место/лица	Катастарска			Површина во м2	Сопственост / сопственост / заедничка сопственост	Право проземено при појавување на податоците од стариот е.с.систем	Бр. на пред. по кој е извршено запишување лист	Датум и час на запишување	
		култура	класа	класа						
1	ДРИСЛА	33	08	5	3	СОПСТВЕНОСТ		1113-15719/2015	28.10.2015 11:55:04	
1		Г3	Г3	Г3	4	СОПСТВЕНОСТ		1113-15719/2015	28.10.2015 11:55:04	
1	ДРИСЛА	со закон, приклучување на факти од влијание за недвижностите и								

Г.Промени на други стварни права и други права чие запишување е утврдено со закон, прибележување на факти од влијание за недвижностите и прибележување

Г.9. Промени во прибележувања

РЕПУБЛИКА МАКЕДОНИЈА
АГЕНЦИЈА ЗА КАТАСТАР НА НЕДВИЖНОСТИ
1105-177464/2015 од 18.11.2015 11:07:17



ИМОТЕН ЛИСТ број: 1640 ПРЕПИС
Катастарска општина: БАТИНЦИ

Г9.3. Други факти чие прибележување е предвидено со закон:
ОДЛУКА

ЕМБГ / ЕМБС												Адреса / Седиште																	
Носител на правото на сопственост (подозрливо, употреба и др.):																													
Број на катастарска парцела		Видно место/улица		Катастарска класа		Површина во м2		Број на поземлен/град ут. објект		Влез/Излез на поземлен/град ут. објект		Намена на земјиште за државна зграда		Внатрешна парцела во м2		Отворена парцела во м2		Волумен во м3		Краток опис на прилегувањето		Правен основ на запишување		Број на предмет по кој е извршено прилегувањето		Датум и час на запишување			
основен дел				Кл.ср.класа				Број на поземлен/град ут. објект		Влез/Излез на поземлен/град ут. објект		Број на поземлен/град ут. објект		Внатрешна парцела во м2		Отворена парцела во м2		Волумен во м3		Краток опис на прилегувањето		Правен основ на запишување		Број на предмет по кој е извршено прилегувањето		Датум и час на запишување			
1		4		ДРИСЛА		гз		гнз		4		0										НА ГРАД СКОПЈЕ СЕ ДАВА ПРАВО НА ТРАЈНО КОРИСТЕЊЕ НА ГРАДЕЖНО ЗЕМЛИШТЕ СОПСТВЕНОСТ НА РЕПУБЛИКА МАКЕДОНИЈА		ОДЛУКА ЗА ДАВАЊЕ НА ПРАВОТО НА ТРАЈНО КОРИСТЕЊЕ НА ГРАДЕЖНО ЗЕМЛИШТЕ СОПСТВЕНОСТ НА РЕПУБЛИКА МАКЕДОНИЈА НА ГРАД СКОПЈЕ БР. 42-11287/1 ОД 06.11.2015 СП. ВЕСНИК БР. 197/2015 НА РМ		1112-23383/2015		16.11.2015 11:32:29	
Легенда на внесени шифри и кратеници:																													

Легенда на внесени шифри и кратенки:

Шифра	Опис
01	Осигуреници
гз	Вештачки неплодни земјишта
гнз	Градоно неградоно земјишта
гнз	Плодните земјишта

Тип	Опис
Препис	Цела содржина од имотниот лист



М.П.

Овластено лице:
Илинка Софрониска
име и презиме, потпис



Податоци за сертификатот на АНН на Р. Македонија
Издавач: Електронски Салт
Издавач: ЕБЕС Салт
Сервис: ЕБЕС Салт
Датум на издавање: 18.11.2015 до 11.05.28
Датум на потпишување: 18.11.2015 до 11.05.28
Документот е дигитално потпишан и е правно валиден

РЕПУБЛИКА МАКЕДОНИЈА
АГЕНЦИЈА ЗА КАТАСТАР НА НЕДВИЖНОСТИ
1105-177461/2015 од 18.11.2015 11:05:28

ИМОТЕН ЛИСТ број: 1032 ПРЕПИС Катастарска општина: БАТИНЦИ

ЛИСТ А: ПОДАТОЦИ ЗА НОСИТЕЛОТ НА ПРАВОТО НА СОПСТВЕНОСТ			
ЕМБГ / ЕМЕС	Име и презиме / Назив	Адреса / Седиште	Дел на недвижност
***	РЕПУБЛИКА МАКЕДОНИЈА	СКОПЈЕ	1/1
1			Бр. на пред. по кој е извршено запишување
			1121-5766/2015
			Датум и час на запишување
			11.03.2015 12:29:13

ЛИСТ Б: ПОДАТОЦИ ЗА ЗЕМЈИШТЕТО (КАТАСТАРСКА ПАРЦЕЛА) И ЗА ПРАВОТО НА СОПСТВЕНОСТ									
Број на катастарска парцела	основен	дел	Видано место/улица		Катастарска		Површина во м2	Сопственост / сопственост / заедничка сопственост	Право првостепеност при којшто се извршува од старост ел систем
			култура	класа	в	р			
2303	1		ДРИСЛА		в	р	4361	СОПСТВЕНОСТ	Бр. на пред. по кој е извршено запишување
2303	3		ДРИСЛА		в	р	21639	СОПСТВЕНОСТ	Бр. на пред. по кој е извршено запишување
2303	3		ДРИСЛА		в	р	141	СОПСТВЕНОСТ	Бр. на пред. по кој е извршено запишување
2303	4		ДРИСЛА		в	р	6	СОПСТВЕНОСТ	Бр. на пред. по кој е извршено запишување
2303	5		ДРИСЛА		в	р	30933	СОПСТВЕНОСТ	Бр. на пред. по кој е извршено запишување
									Датум и час на запишување
									28.10.2015 11:55:04
									28.10.2015 11:55:04
									28.10.2015 11:55:04
									28.10.2015 11:55:04
									28.10.2015 11:55:04

Г.9. Промени на други стварни права и други права чие запишување е утврдено со закон, прибележување на факти од влијание за недвижностите и прибележување

Г.9. Промени во прибележувања

РЕПУБЛИКА МАКЕДОНИЈА
АГЕНЦИЈА ЗА КАТАСТАР НА НЕДВИЖНОСТИ
1105-17746/2015 од 18.11.2015 11:05:28



ИМОТЕН ЛИСТ број: 1032 ПРЕПИС
Катастарска општина: БАТИНЦИ

Г9.3. Други факти чие прибележување е предвидено со закон:

ОДЛУКА									
Носител на правото на службеност (послужување, употреба и домување):									
ЕМБГ / ЕМЕС									
Број на катастарска парцела	Вид на мостовица	Катастарска	Површина зградата во м2	Број на зградата	Влез/Кат/Број посебен/завод	Намена на посебноста	Внатрешна површина во м2	Отворена површина во м2	Волумен во м3
2303	3	ДРИСПА	г3	з3	141	1			
2303	3	ДРИСПА	г3	г3	21639	0			
2303	4	ДРИСПА	г3	г3	6	0			
<p>Краток опис на прибележувањето</p> <p>Правен основ на запишување</p> <p>Број на предмет по кој е извршено прибележувањето</p> <p>Датум и час на запишување</p>									
<p>НА ГРАД СКОПЈЕ СЕ ДАВА ПРАВО НА ТРАЈНО КОРИСТЕЊЕ НА ГРАДЕЖНО ЗЕМЈИШТЕ СОПСТВЕНОСТ НА РЕПУБЛИКА МАКЕДОНИЈА</p> <p>ОДЛУКА ЗА ДАВЊЕ НА ПРАВОТО НА ТРАЈНО КОРИСТЕЊЕ НА ГРАДЕЖНО ЗЕМЈИШТЕ СОПСТВЕНОСТ НА РЕПУБЛИКА МАКЕДОНИЈА НА ГРАД СКОПЈЕ БР 43/28771 ОД 06.11.2015 СЛ. ВЕСНИК БР 197/2015 НА РМ</p>									
1112-23383/2015									
16.11.2015 11:32:28									

Легенда на внесени шифри и кратенки:

Шифра	Опис
в	Земјиште под вода
р	Рек
г3а	градежно изградено земјиште
з3а	Земјиште под града
г3	Вештачки неплодни земјишта
г3а	Градежно изградено земјиште

Тип	Опис
Проект	Цела содржина од имотниот лист



М.П.

Овластено лице:
Илинка Софрониска
име и презиме, потпис

РЕПУБЛИКА МАКЕДОНИЈА
АГЕНЦИЈА ЗА КАТАСТАР НА НЕДВИЖНОСТИ
1105-177456/2015 од 18.11.2015 11:02:47



Подготви за сертификатот на АМН на Р. Македонија
Издаван на: Електронски Систем
Издаван на: 18.11.2015 во 11:03:00
Број: 1105-177456/2015
Валиден до: 13.10.2017
Датум и час на потпишување: 18.11.2015 во 11:03:00
Документот е дигитално потпишан и е правно валиден

ИМОТЕН ЛИСТ број: 1641 ПРЕПИС Катастарска општина: БАТИНЦИ

ЛИСТ А: ПОДАТОЦИ ЗА НОСИТЕЛОТ НА ПРАВОТО НА СОПСТВЕНОСТ

Ред. бр.	ЕМБГ / ЕМБС	Име и презиме / Назив	Адреса / Седиште	Дел на недвижност	Правен основ на запишување	Бр. на пред. по кој е извршено запишување	Датум и час на запишување
1	***	РЕПУБЛИКА МАКЕДОНИЈА		1/1		1121-6996/2015	24.03.2015 12:32:06

ЛИСТ Б: ПОДАТОЦИ ЗА ЗЕМЈИШТОТО (КАТАСТАРСКА ПАРЦЕЛА) И ЗА ПРАВОТО НА СОПСТВЕНОСТ

Број на катастарска парцела	основен	дел	Викано место/улица	Катастарска			Површина во м2	Сопственост / сопственост / заедничка сопственост	Право променено при конверзија на податоците од стариот еп. систем	Бр. на пред. по кој е извршено лист	Датум и час на запишување
				култура	класа	поз					
402	3		ДРИСЛА	гз	пз		737	СОПСТВЕНОСТ		1113-15719/2015	28.10.2015 11:55:04
402	5		ДРИСЛА	гз	пз		2143	СОПСТВЕНОСТ		1113-15719/2015	28.10.2015 11:55:04
402	5		ДРИСЛА	гз	зпа 1		29	СОПСТВЕНОСТ		1113-15719/2015	28.10.2015 11:55:04
402	5		ДРИСЛА	гз	зпа 2		8	СОПСТВЕНОСТ		1113-15719/2015	28.10.2015 11:55:04
402	5		ДРИСЛА	гз	зпа 3		243	СОПСТВЕНОСТ		1113-15719/2015	28.10.2015 11:55:04

Г. Промени на други стварни права и други права чие запишување е утврдено со закон, прибележување на факти од впијание за недвижностите и предбележување

Г.9. Промени во прибележувања

РЕПУБЛИКА МАКЕДОНИЈА
АГЕНЦИЈА ЗА КАТАСТАР НА НЕДВИЖНОСТИ
1105-177456/2015 од 18.11.2015 11:02:47



ИМОТЕН ЛИСТ број: 1641 ПРЕПИС
Катастарска општина: БАТИНЦИ

Г9.3. Други факти чие прилежување е предвидено со закон:
ОДЛУКА

Носител на правото на службеност (поздравување, употреба и домување):														ЕМБГ / ЕМБС		Адреса / Седиште											
Број на катастарска парцела		Високо место/улица		Класификација		Површина во м2		Број на зградата/објект		Влез/Кат/Број на посебен дел од зградата		Намена на посебен дел од зградата		Внатрешна површина во м2		Отворена површина во м2		Волумен во м3		Краток опис на прилежувањето		Правен основ на запишување		Број на предмет по кој е мерено прилежувањето		Датум и час на запишување	
основен		дел																									
402		5		ДРИСТА		г3 зп3		8		2																	
402		5		ДРИСТА		г3 зп3		29		1																1112-23383/2015	
402		5		ДРИСТА		г3 зп3		243		3																16.11.2015 11:32:28	
402		5		ДРИСТА		г3 гп3		2143		0																ОДЛУКА ЗА ДАВЊЕ НА ПРАВОТО НА ТРАЈНО КОРИСТЕЊЕ НА ГРАДЕЖНО ЗЕМЈИШТЕ СОПСТВЕНОСТ НА РЕПУБЛИКА МАКЕДОНИЈА НА ГРАД СКОПЈЕ БР-42-11287/1 ОД 06.11.2015 СЛ. ВЕСНИК БР-197/2015 НА РМ	

Легенда на внесени шифри и кратенки:

Шифра	Опис
гп3	градско изградено земјиште
зп3	Земјиште под зграда
г3	Вештачки непропорни земјишта

Тип	Опис
Препис	Цела содржина од имотниот лист



Овластено лице:
Илинка Софрониска
име и презиме, потпис

М.П.

РЕПУБЛИКА МАКЕДОНИЈА
АГЕНЦИЈА ЗА КАТАСТАР НА НЕДВИЖНОСТИ
1105-177446/2015 од 18.11.2015 10:58:35



Подготвен за скенирање на А4Н на Р. Македонија
Издавач: KRS - KRS d.o.o. Скопје
Број на издавач: 1105-177446/2015
Број на лист: 1/1
Датум и час на потпишување: 18.11.2015 во 10:58:47
Документот е дигитално потпишан и е правно валиден

ИМОТЕН ЛИСТ број: 1362 ПРЕПИС Катастарска општина: БАТИНЦИ

ЛИСТ А: ПОДАТОЦИ ЗА НОСИТЕЛОТ НА ПРАВОТО НА СОПСТВЕНОСТ

ЕМБГ / ЕМБС	Име и презиме / Назив	Адреса / Седиште	Дел на недвижност	Правен основ на запишување	Бр. на пред. по кој е извршено запишување	Датум и час на запишување
1	***	РЕПУБЛИКА МАКЕДОНИЈА	1/1	Решение за доделување на користење на државно земјиште У. бр. 12-262/1 од 22.07.1991 година на Министерството за финансии	1121-6213/2015	17.03.2015 15:37:16

ЛИСТ Б: ПОДАТОЦИ ЗА ЗЕМЈИШТЕТО (КАТАСТАРСКА ПАРЦЕЛА) И ЗА ПРАВОТО НА СОПСТВЕНОСТ

Број на катастарска парцела	основен дел	Викано место/улица	Катастарска			Површина во м2	Сопственост / сопственост / заедничка сопственост	Право преземено при потпишување од старост ел.систем	Бр. на пред. по кој е извршено запишување	Датум и час на запишување
			култура	Н	класа					
12	1	БАТИНЕЧКА ЧЕШИМА	33	Н	7	2947	СОПСТВЕНОСТ		1113-15719/2015	28.10.2015 11:55:04
12	2	БАТИНЕЧКА ЧЕШИМА	33	Н3		749	СОПСТВЕНОСТ		1113-15719/2015	28.10.2015 11:55:04
13	1	БАТИНЕЧКА ЧЕШИМА	33	Н	7	914	СОПСТВЕНОСТ		1113-15719/2015	28.10.2015 11:55:04
13	2	БАТИНЕЧКА ЧЕШИМА	33	Н3		1577	СОПСТВЕНОСТ		1113-15719/2015	28.10.2015 11:55:04

Г.Промени на други стварни права и други права чие запишување е утврдено со закон, приклучување на факти од влијание за недвижностите и предбележување

Г.9. Промени во приклучувања

РЕПУБЛИКА МАКЕДОНИЈА
АГЕНЦИЈА ЗА КАТАСТАР НА НЕДВИЖНОСТИ
1105-177446/2015 од 18.11.2015 10:58:35



ИМОТЕН ЛИСТ број: 1362 ПРЕПИС

Катастарска општина: БАТИНЦИ

Г9.3. Други факти чие прибележување е предвидено со закон:

ОДЛУКА

Носител на правото на служебност (подружнине, употреба и домување):

ЕМБГ / ЕМБС

Адреса / Седиште

Број на катастарска парцела	Видно место/улица	Катастарска класа	Површина во м2	Број на зграда/др. у. објект	Влез/Кат/Број на посебен/зед. бр.	Намена на посебен/зед. д-ел од зграда	Внатреш. површина во м2	Отворен површин во м2	Вкупен во м2	Краток опис на прибележувањето	Правен основ на запишување	Број на предмет по кој е извршено прибележувањето	Датум и час на запишување
12	2	БАТИНЕЧК А ЧЕШМА	гз	гнз	749	0				НА ГРАД СКОПЈЕ СЕ ДАВА ПРАВО НА ТРАЈНО КОРИСТЕЊЕ НА ГРАДЕЖНО ЗЕМЈИШТЕ СОПСТВЕНОСТ НА РЕПУБЛИКА МАКЕДОНИЈА	ОДЛУКА ЗА ДАВАЊЕ НА ПРАВОТО НА ТРАЈНО КОРИСТЕЊЕ НА ГРАДЕЖНО ЗЕМЈИШТЕ СОПСТВЕНОСТ НА СКОПЈЕ БР 42-11287/1 ОД 06.11.2015 СЛ. ВЕСНИК БР 197/2015 НА РМ	1112-23383/2015	16.11.2015 11:32:28
13	2	БАТИНЕЧК А ЧЕШМА	гз	гнз	1577	0							

Легенда на внесени шифри и кратеници:

Шифра	Опис
гз	Видгачен непродуктив земјишта
гнз	Градежно непродуктивно земјиште
гз	Плодните земјишта
н	Нива

Тип	Опис
Премис	Цела содржана од имотниот лист



М.П.

Овластено лице:
Илинка Софрониевска
ИМЕ И ПРЕЗИМЕ, ПОТПИС

Податоци за сертификатот на AKN на Р. Македонија
Издаден на: Elektronski Sallor
Издавач: KIBS Certificate Services CA
Сериски број: ае 3b 24 7c
Валиден до: 13.10.2017
Датум и час на потпишување: 19.11.2015 во 10:52:17
Документот е дигитално потпишан и е правно валиден

ИМОТЕН ЛИСТ број: 1607 ПРЕПИС
Катастарска општина: БАТИНЦИ

Катастарска општина. БЛАНКО

ЛИСТ А: ПОДАТОЦИ ЗА НОСИТЕЛОТ НА ПРАВОТО НА СОПСТВЕНОСТ							
Ред. бр.	ЕМБГ / ЕМБС	Име и презиме / Назив	Адреса / Седиште	Дол на недвижност	Правен основ на запишување	Бр. на пред. по кој е запишано запишување	Датум и час на запишување
1	***	РЕПУБЛИКА МАКЕДОНИЈА		СКОПЈЕ	1/1	1121-5774/2015	11.03.2015 14:36:20

[illegible]

предбележување

Г 9. Промени во прибележувања

РЕПУБЛИКА МАКЕДОНИЈА
АГЕНЦИЈА ЗА КАТАСТАР НА НЕДВИЖНОСТИ
1105-1774/29/2015 Скопје 18.11.2015 10:52:05



ИМОТЕН ЛИСТ број: 1607 ПРЕПИС
Катастарска општина: БАТИНЦИ

Г9.3 Други факти чие прибележување е предвидено со закон:

ОДЛУКА				ЕМБГ / ЕМБС				Адреса / Седиште			
Ноотел на правото на службено (поздравување, употреба и држување):				Влез/Кат/Број				Краток опис на прибележувањето			
Број на катастарска парцела	Влезно место/улица	Катастарска	Површина во м2	Број на зградата	Број на зградата	Број на зградата	Број на зградата	Волумен во м3	Отворен а површина во м2	Внатрешна површина во м2	Намена на поседувањето
33	5	ДРИСЛА	г3	968	0						НА ГРАД СКОПЈЕ СЕ ДАВА ПРАВО НА ТРАЈНО КОРИСТЕЊЕ НА ГРАДЕЖНО ЗЕМЛИШТЕ СОПСТВЕНОСТ НА РЕПУБЛИКА МАКЕДОНИЈА
33	6	ДРИСЛА	г3	1490	0						ОДЛУКА ЗА ДАВАЊЕ НА ПРАВОТО НА ТРАЈНО КОРИСТЕЊЕ НА ГРАДЕЖНО ЗЕМЛИШТЕ СОПСТВЕНОСТ НА РЕПУБЛИКА МАКЕДОНИЈА
34	3	ДРИСЛА	г3	1940	0						ОДЛУКА ЗА ДАВАЊЕ НА ПРАВОТО НА ТРАЈНО КОРИСТЕЊЕ НА ГРАДЕЖНО ЗЕМЛИШТЕ СОПСТВЕНОСТ НА РЕПУБЛИКА МАКЕДОНИЈА

Легенда на внесени шифри и кратеники:

Шифра	Опис
08	Окоштреници
г3	Вештачки метарадно земјиште
г3	Градско неметарадно земјиште
23	Плодните земјишта

Тип	Опис
Претис	Цела содржина од имотниот лист



М.П.

Овластено лице:
Илинка Софрониска

име и презиме, потпис



Податоци за верификацијата на АН на Р. Македонија
 Издавач: KBS Certificate Services SA
 Сериски број: 35416
 Датум и час на потпишување: 18.11.2015 во 10:43:05
 Документот е дигитално потпишан и е правно валиден

РЕПУБЛИКА МАКЕДОНИЈА
 АГЕНЦИЈА ЗА КАТАСТАР НА НЕДВИЖНОСТИ
 1105-17741/2015 од 18.11.2015 10:43:05

ИМОТЕН ЛИСТ број: 1284 ПРЕПИС

Катастарска општина: БАТИНЦИ

ЛИСТ А: ПОДАТОЦИ ЗА НОСИТЕЛОТ НА ПРАВОТО НА СОПСТВЕНОСТ			
ЕМБГ / ЕМЕС	Име и презиме / Назив	Адреса / Седиште	Дел на недвижност
1	РЕПУБЛИКА МАКЕДОНИЈА	СКОПЈЕ	1/1

Име и презиме / Назив		СКОПЈЕ		1/1							
РЕПУБЛИКА МАКЕДОНИЈА											
ЛИСТ Б: ПОДАТОЦИ ЗА ЗЕМЛИШТЕТО (КАТАСТАРСКА ПАРЦЕЛА) И ЗА ПРАВОТО НА СОПСТВЕНОСТ											
Број на катастарска парцела	Основан деп.	Викано место/улица	Катастарска		Површина во м ²	Сопственост / сопственост / заедничка сопственост	Право променено при коверзија на податоците од стариот еп. систем	Бр. на лист	Бр. на пред. по кој е запишано	Датум и час на запишување	
			култура	класа							
1001		Д.КУПРИЈАН	33	Н	7	10597	СОПСТВЕНОСТ			1122-1588/2015	22.06.2015 13:47:52
										1121-14158/2015	22.06.2015 12:09:38
1002		Д.КУПРИЈАН	Ш	Ш	4	459	СОПСТВЕНОСТ			1122-1596/2015	22.06.2015 14:07:12
1063		КУПРИЈАН	33	ПС	5	3042	СОПСТВЕНОСТ			1122-1596/2015	22.06.2015 14:07:12
1066		КУПРИЈАН	33	Н	8	4423	СОПСТВЕНОСТ			1122-1596/2015	22.06.2015 14:07:12
1067		КУПРИЈАН	33	Н	8	2602	СОПСТВЕНОСТ			1122-1596/2015	22.06.2015 14:07:12
1073		КУПРИЈАН	33	Н	8	10087	СОПСТВЕНОСТ			1122-1600/2015	22.06.2015 14:18:51
1075		КУПРИЈАН	33	ПС	5	3482	СОПСТВЕНОСТ			1122-1600/2015	22.06.2015 14:18:51
1079		КУПРИЈАН	33	Н	8	1000	СОПСТВЕНОСТ			1122-1600/2015	22.06.2015 14:18:51
1081		КУПРИЈАН	33	Н	7	2862	СОПСТВЕНОСТ			1122-1600/2015	22.06.2015 14:18:51
1082		КУПРИЈАН	33	Н	7	2562	СОПСТВЕНОСТ			1122-1600/2015	22.06.2015 14:18:51
1086		КУПРИЈАН	33	Н	7	1200	СОПСТВЕНОСТ			1122-1600/2015	22.06.2015 14:18:51
1088		КУПРИЈАН	33	Н	7	1761	СОПСТВЕНОСТ			1122-1600/2015	22.06.2015 14:18:51
1105		КУПРИЈАН	33	Н	8	853	СОПСТВЕНОСТ			1122-1603/2015	22.06.2015 14:25:57

страница 1 од 10



РЕПУБЛИКА МАКЕДОНИЈА
АГЕНЦИЈА ЗА КАТАСТАР НА НЕДВИЖНОСТИ
1105-1774/4/2015 од-18.11.2015 10:43:05



ИМОТЕН ЛИСТ број: 1284 ПРЕПИС
Катастарска општина: БАТИНЦИ

ЛИСТ Б: ПОДАТОЦИ ЗА ЗЕМЈИШТЕТО (КАТАСТАРСКА ПАРЦЕЛА) И ЗА ПРАВОТО НА СОПСТВЕНОСТ											
Број на катастарска парцела	Соопштен дат	Видано место/улица		Катастарска		Површина во м2	Сопственост / сопственост / заедничка сопственост	Право преземено при коверзирање од старата катастарска листа	Бр. на веш. лист	Бр. на пред. по кој извршено запишување	Датум и час на запишување
		култура	класа	култура	класа						
1106		33	Н	8		3510	СОПСТВЕНОСТ			1122-1603/2015	22.06.2015 14:25:57
1109		33	Н	7		1416	СОПСТВЕНОСТ			1122-1603/2015	22.06.2015 14:25:57
1112		33	Н	7		922	СОПСТВЕНОСТ			1122-1603/2015	22.06.2015 14:25:57
1113		33	Н	8		4845	СОПСТВЕНОСТ			1122-1603/2015	22.06.2015 14:25:57
1115		33	Н	7		2573	СОПСТВЕНОСТ			1122-1603/2015	22.06.2015 14:25:57
1122		33	08	4		3086	СОПСТВЕНОСТ			1122-1608/2015	22.06.2015 14:35:16
1171 2		33	Н	5		2600	СОПСТВЕНОСТ			1121-3003/2015	16.02.2015 10:53:26
1198		33	Н	8		1344	СОПСТВЕНОСТ			1122-1620/2015	22.06.2015 15:16:59
1203		33	Н	6		180	СОПСТВЕНОСТ			1122-1620/2015	22.06.2015 15:16:59
1205		33	Л3	6		201	СОПСТВЕНОСТ			1122-1620/2015	22.06.2015 15:16:59
1207		33	Л3	6		100	СОПСТВЕНОСТ			1122-1622/2015	22.06.2015 15:26:14
1208		33	Л3	6		44	СОПСТВЕНОСТ			1122-1622/2015	22.06.2015 15:26:14
1214		33	Н	7		622	СОПСТВЕНОСТ			1122-1622/2015	22.06.2015 15:26:14
1219		33	Н	8		602	СОПСТВЕНОСТ			1122-1622/2015	22.06.2015 15:26:14
1220		33	Н	8		2007	СОПСТВЕНОСТ			1122-1622/2015	22.06.2015 15:26:14
1227		33	08	4		4636	СОПСТВЕНОСТ			1122-1624/2015	22.06.2015 15:31:46



Центар за катастар на недвижности Скопје

РЕПУБЛИКА МАКЕДОНИЈА
АГЕНЦИЈА ЗА КАТАСТАР НА НЕДВИЖНОСТИ
1105-177414/2015 од 18.11.2015 10:43:05

ИМОТЕН ЛИСТ број: 1284 ПРЕПИС
Катастарска општина: БАТИНЦИ

ЛИСТ Б: ПОДАТОЦИ ЗА ЗЕМЛИШТЕТО (КАТАСТАРСКА ПАРЦЕЛА) И ЗА ПРАВОТО НА СОПСТВЕНОСТ									
Број на катастарска парцела основен дел	Видно местоулица	Катастарска		Површина во м ²	Сопственост / сопственост / заедничка сопственост	Право преземено при конверзија на податоци од старите системи	Бр. на евид. лист	Бр. на пред. по кој е извршено запишување	Датум и час на запишување
		култура	класа						
1230	ДРИСЛА	33	08 6	4596	СОПСТВЕНОСТ			1122-1624/2015	22.06.2015 15:31:46
1231	ДРИСЛА	33	08 4	2238	СОПСТВЕНОСТ			1122-1624/2015	22.06.2015 15:31:46
1232	ДРИСЛА	33	08 6	12750	СОПСТВЕНОСТ			1122-1690/2015	23.06.2015 11:49:40
1992	ПОД КОРИЈА	33	08 4	7710	СОПСТВЕНОСТ			1113-15719/2015	28.10.2015 11:55:04
2125 1	ДРИСЛА	ГЗ	зпа 1	485	СОПСТВЕНОСТ			1113-15719/2015	28.10.2015 11:55:04
2125 1	ДРИСЛА	ГЗ	зпа 2	53	СОПСТВЕНОСТ			1113-15719/2015	28.10.2015 11:55:04
2125 1	ДРИСЛА	ГЗ	зпа 3	28	СОПСТВЕНОСТ			1113-15719/2015	28.10.2015 11:55:04
2125 1	ДРИСЛА	ГЗ	зпа 4	11	СОПСТВЕНОСТ			1113-15719/2015	28.10.2015 11:55:04
2125 1	ДРИСЛА	ГЗ	зпа 5	34	СОПСТВЕНОСТ			1113-15719/2015	28.10.2015 11:55:04
2125 1	ДРИСЛА	ГЗ	зпа 6	8	СОПСТВЕНОСТ			1113-15719/2015	28.10.2015 11:55:04
2125 1	ДРИСЛА	33	08 4	185585	СОПСТВЕНОСТ			1113-15719/2015	28.10.2015 11:55:04
2125 1	ДРИСЛА	ГЗ	гнз	20075	СОПСТВЕНОСТ			1122-1694/2015	23.06.2015 12:00:52
2125 4	ДРИСЛА	33	гп 6	111882	СОПСТВЕНОСТ			1113-15719/2015	28.10.2015 11:55:04
2126	ДРИСЛА	33	08 4	11553	СОПСТВЕНОСТ			1113-15719/2015	28.10.2015 11:55:04
2127 1	ДРИСЛА	ГЗ	гнз	18	СОПСТВЕНОСТ			1113-15719/2015	28.10.2015 11:55:04
2127 3	ДРИСЛА	ГЗ	гнз	9	СОПСТВЕНОСТ			1113-15719/2015	28.10.2015 11:55:04
2127 4	ДРИСЛА								

страница 3 од 10

РЕПУБЛИКА МАКЕДОНИЈА
АГЕНЦИЈА ЗА КАТАСТАР НА НЕДВИЖНОСТИ
1105-1774/4/2015 од 18.11.2015 10:43:05



ИМОТЕН ЛИСТ број: 1284 ПРЕПИС
Катастарска општина: БАТИНЦИ

ЛИСТ Б: ПОДАТОЦИ ЗА ЗЕМЛИШТЕТО (КАТАСТАРСКА ПАРЦЕЛА) И ЗА ПРАВОТО НА СОПСТВЕНОСТ															
Број на катастарска парцела			Видно место/улица			Катастарска			Површина во м2	Сопственост / сопственост / заедничка сопственост	Право преземено при конверзија на податоците од стариот ег. систем	Бр. на вент. лист	Бр. на пред. по кој е извршено запишување	Датум и час на запишување	
основен	дел		гз	пнз	класа	култура	класа								
2128	1														
217	1								3335	СОПСТВЕНОСТ			1113-15719/2015		28.10.2015 11:55:04
220									6806	СОПСТВЕНОСТ			1121-1851/2015		02.02.2015 16:03:26
223									6507	СОПСТВЕНОСТ			1122-1587/2015		22.06.2015 13:40:52
2259									1117	СОПСТВЕНОСТ			1122-1587/2015		22.06.2015 13:40:52
226									7780	СОПСТВЕНОСТ			1122-1587/2015		22.06.2015 13:40:52
227									7026	СОПСТВЕНОСТ			1122-1591/2015		22.06.2015 13:40:52
228									5648	СОПСТВЕНОСТ			1122-1591/2015		22.06.2015 14:02:33
228									4780	СОПСТВЕНОСТ			1121-2713/2015		12.02.2015 10:51:19
2283									9291	СОПСТВЕНОСТ			1121-2713/2015		12.02.2015 10:51:19
229									4947	СОПСТВЕНОСТ			1122-1591/2015		12.02.2015 10:51:19
2291									1357	СОПСТВЕНОСТ			1122-1591/2015		22.06.2015 14:02:33
231									11011	СОПСТВЕНОСТ			1122-1591/2015		22.06.2015 14:02:33
234									826	СОПСТВЕНОСТ			1122-1591/2015		22.06.2015 14:02:33
235									4481	СОПСТВЕНОСТ			1122-1591/2015		22.06.2015 14:02:33
241									4522	СОПСТВЕНОСТ			1122-1598/2015		22.06.2015 14:13:50
246									1621	СОПСТВЕНОСТ			1122-1598/2015		22.06.2015 14:13:50
									1661	СОПСТВЕНОСТ			1121-722/2015		30.01.2015 15:27:21
													1122-		22.06.2015 14:13:50



Центар за катастар на недвижности Скопје

РЕПУБЛИКА МАКЕДОНИЈА
АГЕНЦИЈА ЗА КАТАСТАР НА НЕДВИЖНОСТИ
1105-177414/2015 од 18.11.2015 10:43:05



ИМОТЕН ЛИСТ број: 1284 ПРЕПИС
Катастарска општина: БАТИНЦИ

ЛИСТ Б: ПОДАТОЦИ ЗА ЗЕМЛИШТЕТО (КАТАСТАРСКА ПАРЦЕЛА) И ЗА ПРАВОТО НА СОПСТВЕНОСТ										
Број на катастарска парцела		Видно местоулица		Катастарска		Површина во м2	Сопственост / сопственост / заедничка сопственост	Право преземено при конверзија од податоци од стариот ел.систем	Бр. на пред. по кој е извршено запишување	Датум и час на запишување
основен	дел	култура	класа	култура	класа					
247		КУПРИЈАН	33	ПС	4	726	СОПСТВЕНОСТ		1122-1598/2015	22.06.2015 14:13:50
248		КУПРИЈАН	33	ОБ	3	2623	СОПСТВЕНОСТ		1122-1598/2015	22.06.2015 14:13:50
251		ГОРНИ ГУПРИЈАН	33	Н	8	4542	СОПСТВЕНОСТ		1122-1598/2015	22.06.2015 14:13:50
254		ЧУПРИЈАН	33	Н	8	3421	СОПСТВЕНОСТ		1122-1602/2015	22.06.2015 14:22:53
255		КУПРИЈАН	33	Н	7	25898	СОПСТВЕНОСТ		1122-1602/2015	22.06.2015 14:22:53
256		КУПРИЈАН	33	ПС	5	5124	СОПСТВЕНОСТ		1122-1602/2015	22.06.2015 14:22:53
258		ЧУПРИЈАН	33	Н	7	1761	СОПСТВЕНОСТ		1122-1602/2015	22.06.2015 14:22:53
259		КУПРИЈАН	33	Н	7	3502	СОПСТВЕНОСТ		1122-1602/2015	22.06.2015 14:22:53
260		ЧУПРИЈАН	33	Н	7	896	СОПСТВЕНОСТ		1122-1602/2015	22.06.2015 14:22:53
262		КУПРИЈАН	33	Н	7	1161	СОПСТВЕНОСТ		1122-1602/2015	22.06.2015 14:22:53
268		ГУПРИЈАН	33	Н	7	1037	СОПСТВЕНОСТ		1122-1604/2015	22.06.2015 14:32:40
269		КУПРИЈАН	33	Н	7	1012	СОПСТВЕНОСТ		1122-1604/2015	22.06.2015 14:32:40
270		КУПРИЈАН	33	ПС	5	306	СОПСТВЕНОСТ		1113-15719/2015	28.10.2015 11:55:04
28	1	ДРИСПА	33	ПС	5	5024	СОПСТВЕНОСТ		1113-15719/2015	28.10.2015 11:55:04
28	2	ДРИСПА	33	ПС	5	207	СОПСТВЕНОСТ		1113-15719/2015	28.10.2015 11:55:04
30	1	ДРИСПА	33	ПС	5	4311	СОПСТВЕНОСТ		1113-	28.10.2015 11:55:04
30	2	ДРИСПА	33	ПС	5		СОПСТВЕНОСТ			

страница 5 од 10

страна 5 од 10

РЕПУБЛИКА МАКЕДОНИЈА
АГЕНЦИЈА ЗА КАТАСТАР НА НЕДВИЖНОСТИ
1105-1774/4/2015 од 18.11.2015 10:43:05



ИМОТЕН ЛИСТ број: 1284 ПРЕПИС
Катастарска општина: БАТИНЦИ

ЛИСТ Б: ПОДАТОЦИ ЗА ЗЕМЈИШТЕТО (КАТАСТАРСКА ПАРЦЕЛА) И ЗА ПРАВОТО НА СОПСТВЕНОСТ												
Број на катастарска парцела		Видно место/улица		Катастарска			Површина во м2	Сопственост / сопственост / заедничка сопственост	Право проведено по катастарска парцела на предметот ентитет	Број на вид. лист	Број на град по кој е издадено записување	Датум и час на запишување
соопштина	дел	култура	класа	култура	класа							
344		КУПРИЈАН		33	Н	7	4954	СОПСТВЕНОСТ		157/19/2015		30.01.2015 15:27:21
392		ДРИСЛА		33	Н	6	2757	СОПСТВЕНОСТ		1121-722/2015		22.06.2015 15:47:19
393		ДРИСЛА		33	Н	7	4276	СОПСТВЕНОСТ		1122-1629/2015		22.06.2015 15:47:19
395 1		ДРИСЛА		33	Н	7	5382	СОПСТВЕНОСТ		1113-15719/2015		22.06.2015 15:47:19
395 2		ДРИСЛА		Г3	Н3		12	СОПСТВЕНОСТ		1113-15719/2015		28.10.2015 11:55:04
396 1		ДРИСЛА		33	Н	7	5281	СОПСТВЕНОСТ		1113-15719/2015		28.10.2015 11:55:04
396 2		ДРИСЛА		Г3	Н3		14	СОПСТВЕНОСТ		1113-15719/2015		28.10.2015 11:55:04
397		ДРИСЛА		33	Н	6	5400	СОПСТВЕНОСТ		1121-2214/2015		28.10.2015 11:55:04
397		ДРИСЛА		33	Н	7	6008	СОПСТВЕНОСТ		1121-2214/2015		06.02.2015 10:56:36
398		ДРИСЛА		33	Н	7	3097	СОПСТВЕНОСТ		1121-2214/2015		06.02.2015 10:56:36
399		ДРИСЛА		33	Н	7	1379	СОПСТВЕНОСТ		1122-1629/2015		22.06.2015 15:47:19
400		ДРИСЛА		33	Н	7	1498	СОПСТВЕНОСТ		1122-1629/2015		22.06.2015 15:47:19
401		ДРИСЛА		33	Н	7	3846	СОПСТВЕНОСТ		1122-1632/2015		22.06.2015 15:53:55
402 1		ДРИСЛА		33	Н	7	3355	СОПСТВЕНОСТ		1121-722/2015		30.01.2015 15:27:21
402 2		ДРИСЛА		33	Н	7	405	СОПСТВЕНОСТ		1121-2486/2015		10.02.2015 15:48:15
417		ДРИСЛА		33	Л3	6	1258	СОПСТВЕНОСТ		1121-2713/2015		12.02.2015 10:51:19
				33				СОПСТВЕНОСТ		1122-1632/2015		22.06.2015 15:53:55

РЕПУБЛИКА МАКЕДОНИЈА
АГЕНЦИЈА ЗА КАТАСТАР НА НЕДВИЖНОСТИ
1105-1774/4/2015 од 18.11.2015 10:43:05



ИМОТЕН ЛИСТ број: 1284 ПРЕПИС
Катастарска општина: БАТИНЦИ

ЛИСТ Б: ПОДАТОЦИ ЗА ЗЕМЈИШТЕТО (КАТАСТАРСКА ПАРЦЕЛА) И ЗА ПРАВОТО НА СОПСТВЕНОСТ												
Број на катастарска парцела		Викано место/улица		Катастарска			Површина во м2	Сопственост / сопственост / заедничка сопственост	Право прогласено при кога/раја на подготвеност на отворен пазар	Бр. на евид. лист	Бр. на пред. по кој е извршено запишување	Датум и час на запишување
				култура	класа	класа						
освоен	дел			33	Н	7	1159	СОПСТВЕНОСТ			1122-1637/2015	22.06.2015 16:08:33
464			ЧУПРИЈАН	33	Н	7	1159	СОПСТВЕНОСТ			1122-1648/2015	23.06.2015 09:45:02
482			ЧУПРИЈАН	33	ПС	4	3379	СОПСТВЕНОСТ			1122-1648/2015	23.06.2015 09:45:02
490			КУПРИЈАН	33	ПС	5	1045	СОПСТВЕНОСТ			1122-1648/2015	23.06.2015 09:45:02
492			ЧУПРИЈАН	33	ОВ	4	1125	СОПСТВЕНОСТ			1122-1652/2015	23.06.2015 10:10:57
494			КУПРИЈАН	33	Н	7	5083	СОПСТВЕНОСТ			1122-1652/2015	23.06.2015 10:10:57
495			ЧУПРИЈАН	33	ОВ	4	4922	СОПСТВЕНОСТ			1122-1652/2015	23.06.2015 10:10:57
498			КУПРИЈАН	33	Н	8	4014	СОПСТВЕНОСТ			1122-1652/2015	23.06.2015 10:10:57
499			ЧУПРИЈАН	33	Н	8	1153	СОПСТВЕНОСТ			1121-1851/2015	02.02.2015 16:03:26
500	1		ЧУПРИЈАН	33	ОВ	4	5691	СОПСТВЕНОСТ			1121-2362/2015	06.02.2015 13:31:35
500	2		ЧУПРИЈАН	33	Н	8	2675	СОПСТВЕНОСТ			1121-2214/2015	06.02.2015 10:56:36
500	3		ЧУПРИЈАН	33	ОВ	4	8610	СОПСТВЕНОСТ			1122-1652/2015	23.06.2015 10:10:57
501			КУПРИЈАН	33	Н	8	2855	СОПСТВЕНОСТ			1122-1652/2015	23.06.2015 10:10:57
506			КУПРИЈАН	33	Н	8	6310	СОПСТВЕНОСТ			1122-1652/2015	23.06.2015 10:10:57
516			ЧУПРИЈАН	33	Н	4	2349	СОПСТВЕНОСТ			1122-1665/2015	23.06.2015 10:39:54
58			ДРИСТА	33	Н	7	3683	СОПСТВЕНОСТ			1122-1665/2015	23.06.2015 10:39:54
60			ДРИСТА	33	Н	6	3604	СОПСТВЕНОСТ			1122-1665/2015	23.06.2015 10:39:54

РЕПУБЛИКА МАКЕДОНИЈА
АГЕНЦИЈА ЗА КАТАСТАР НА НЕДВИЖНОСТИ
1105-1774/4/2015 од 18.11.2015 10:43:05



ИМОТЕН ЛИСТ број: 1284 ПРЕПИС
Катастарска општина: БАТИНЦИ

ЛИСТ Б: ПОДАТОЦИ ЗА ЗЕМЈИШТЕТО (КАТАСТАРСКА ПАРЦЕЛА) И ЗА ПРАВОТО НА СОПСТВЕНОСТ											
Број на катастарска парцела	Викано место/улица	Катастарска				Површина во м2	Сопственост / сопственост / заедничка сопственост	Право преземено при иницирање на стварот или систем	Бр. на евид. лист	Бр. на пред. по кој е извршено запишување	Датум и час на запишување
		култура	класа								
61		ДРИСТА	33	Н	6	4102	СОПСТВЕНОСТ			1122-1665/2015	23.06.2015 10:39:54
737		МАЛИ ЗАБЕЛ		Ш	4	1257	СОПСТВЕНОСТ			1122-1674/2015	23.06.2015 11:06:52
96		КУПРИЈАН		33	Н	8	2836	СОПСТВЕНОСТ		1122-1699/2015	23.06.2015 12:22:10
990		БЕЛУШКА		33	Н	8	416	СОПСТВЕНОСТ		1122-1699/2015	23.06.2015 12:22:10

Г.Промени на други стварни права и други права чие запишување е утврдено со закон, прибележување на факти од влијание за недвижностите и прибележување

Г.9. Промени во прибележувања

Г.9.3. Други факти чие прибележување е предвидено со закон:

Вид на прибележување:															
ОДЛУКА															
Носител на правото на службеност (поздравување, употреба и домување):															
ЕМБГ / ЕМБС															
Адреса / Седиште															



РЕПУБЛИКА МАКЕДОНИЈА
АГЕНЦИЈА ЗА КАТАСТАР НА НЕДВИЖНОСТИ

ИМОТЕН ЛИСТ број: 1284 ПРЕПИС
Катастарска општина: БАТИНЦИ

ГЗ.з.Други факти чие прибележување е предвидено со закон:																											
Вид на прибележување:																											
ЕМБГ / ЕМБС										Адреса / Осидите																	
Носител на правото на службено (поздравување, употреба на домовење):																											
ОДЛУКА																											
Број на катастарска парцела		Видно место/улица		Катастарска крпка		Површина во м2		Број на поземлен/надземан објект		Влез/Излез на		Намена на поземлен/надземан дел од зграда		Внатрешна површина во м2		Отворена површина во м2		Вкупен во м2		Краток опис на прибележувањето		Правен основ на запишување		Број на предмет по кој е издадено прибележувањето		Датум и час на запишување	
основен	дел	основен	дел	г3	п3	г3	п3	г3	п3	г3	п3	г3	п3	г3	п3	г3	п3	г3	п3	г3	п3	г3	п3	г3	п3	г3	п3
28	2			ДРИСПА	г3	п3		5024	0																		16.11.2015 11:32:28
30	2			ДРИСПА	г3	п3		4311	0																		
395	2			ДРИСПА	г3	п3		12	0																		
396	2			ДРИСПА	г3	п3		14	0																		
2125	4			ДРИСПА	г3	п3		20075	0																		
2127	3			ДРИСПА	г3	п3		18	0																		
2127	4			ДРИСПА	г3	п3		9	0																		
2128	1			ДРИСПА	г3	п3		3335	0																		

Опис

Тип

Цела содржина од изготвеног лист

1112-23383/2015

ОДЛУКА ЗА ДАВЊЕ НА ПРАВОТО НА ТРАЈНО КОРИСТЕЊЕ НА ГРАДЕЖНО ЗЕМЈИШТЕ СО СВОЈЕСТВЕНОСТ НА ГРАД РЕПУБЛИКА МАКЕДОНИЈА НА ГРАД СКОПЈЕ БР. 62-1287/1 ОД 06.11.2015 СЛ. ВЕШНИК БР. 197/2015 НА РМ

Шифра	Опис
гр	Градини
ов	Осигурени
па	Паша
лс	Лоса
па	Други природни непогодни земјишта
дпа	

РЕПУБЛИКА МАКЕДОНИЈА
АГЕНЦИЈА ЗА КАТАСТАР НА НЕДВИЖНОСТИ
1105-1774/4/2015 Оп. 18.11.2015 10:43:05



ИМОТЕН ЛИСТ број: 1284 ПРЕПИС
Катастарска општина: БАТИНЦИ

Легенда на внесени шифри и кратеници:

Шифра	Опис
зг	Земјиште под зграда
гз	Вештачки напладни земјишта
лг	Природни напладни земјишта
лш	Градежно наизградено земјиште
ш	Шуми
зз	Плодните земјишта
н	Нива

Тип	Опис
Препис	Цена содржина од имотниот лист



М.П.

Овластено лице:
Илинка Софрониска
име и презиме, потпис

РЕПУБЛИКА МАКЕДОНИЈА
АГЕНЦИЈА ЗА КАТАСТАР НА НЕДВИЖНОСТИ
1105-177391/2015 од 18.11.2015 10:33:18

Податоци за сертификатот на ЈМН на Р. Македонија
Издаен на: 18.11.2015 во 10:33:18
Класификација: 1105-177391/2015
Сериски број: 30.24.7c
Влиeden до: 18.11.2015 во 10:33:18
Датум на издавање: 18.11.2015 во 10:33:18
Документот е дигитално потпишан и е правно валиден



ИМОТЕН ЛИСТ број: 1285 ПРЕПИС

Катастарска општина: БАТИНЦИ

ЛИСТ А: ПОДАТОЦИ ЗА НОСИТЕЛОТ НА ПРАВОТО НА СОПСТВЕНОСТ				
Бр. на лист	ЕМБГ / ЕМБС	Име и презиме / Назив	Адреса / Седиште	Дел на недвижност
1	***	РЕПУБЛИКА МАКЕДОНИЈА		1/1
				Правен основ на запишување
				Решение за доделување на користење разредно земјиште У.Бр. 12-262/1 од 22.07.1991 година на Министерството за финансии
				Бр. на пред. по кој е извршено запишување
				1121-6211/2015
				Датум и час на запишување
				17.03.2015 11:13:13

ЛИСТ Б: ПОДАТОЦИ ЗА ЗЕМЈИШТЕТО (КАТАСТАРСКА ПАРЦЕЛА) И ЗА ПРАВОТО НА СОПСТВЕНОСТ											
Бр. на катастарска парцела		Видано место/улица		Катастарска			Површина во м2	Сопственост / сопственост / заедничка сопственост	Право пренесено при регистрација на податоците од стариот електрон	Бр. на пред. по кој е извршено запишување	Датум и час на запишување
основен	дел	култура	класа	класа							
15	1		33	ПС	5		1444	СОПСТВЕНОСТ		1113-15719/2015	28.10.2015 11:55:04
		ДРИСЛА									
15	2		ГЗ	ПЗ			2273	СОПСТВЕНОСТ		1113-15719/2015	28.10.2015 11:55:04
		ДРИСЛА									
2129			ГЗ	ПЗ			8503	СОПСТВЕНОСТ		1113-15719/2015	28.10.2015 11:55:04
		ДРИСЛА									
			33	ОБ	4		100	СОПСТВЕНОСТ		1113-15719/2015	28.10.2015 11:55:04
		ДРИСЛА									
31	1		ГЗ	ПЗ			108087	СОПСТВЕНОСТ		1113-15719/2015	28.10.2015 11:55:04
		ДРИСЛА									
31	2		ГЗ	ПЗ			19856	СОПСТВЕНОСТ		1113-15719/2015	28.10.2015 11:55:04
		ДРИСЛА									
32			ГЗ	ПЗ			3555	СОПСТВЕНОСТ		1113-15719/2015	28.10.2015 11:55:04
		ДРИСЛА									
35			33	Н	7		2143	СОПСТВЕНОСТ		1113-15719/2015	28.10.2015 11:55:04
		ДРИСЛА									
403	1		ГЗ	ПЗ			1764	СОПСТВЕНОСТ		1113-15719/2015	28.10.2015 11:55:04
		ДРИСЛА									
403	2		ГЗ	ЗПЗ 1			64	СОПСТВЕНОСТ		1113-15719/2015	28.10.2015 11:55:04
		ДРИСЛА									
403	2		33	Н	6		183	СОПСТВЕНОСТ		1113-15719/2015	28.10.2015 11:55:04
		ДРИСЛА									
49	1		33	Н	6		21	СОПСТВЕНОСТ		1113-	28.10.2015 11:55:04
		ДРИСЛА									
49	2										
		ДРИСЛА									

страница 1 од 6

РЕПУБЛИКА МАКЕДОНИЈА
АГЕНЦИЈА ЗА КАТАСТАР НА НЕДВИЖНОСТИ
1105-177391/2015 од 18.11.2015 10:33:18



ИМОТЕН ЛИСТ број: 1285 ПРЕПИС
Катастарска општина: БАТИНЦИ

ЛИСТ Б: ПОДАТОЦИ ЗА ЗЕМЛИШТЕТО (КАТАСТАРСКА ПАРЦЕЛА) И ЗА ПРАВОТО НА СОПСТВЕНОСТ										
Број на катастарска парцела		Видно место/улица	Катастарска		Површина во м2	Сопственост / сопственост / задолжителна сопственост	Право промена при коверзи на податоците од стариот е.с. систем	Бр. на пред. то кој е класифициран лист	Бр. на пред. то кој е класифициран лист	Датум и час на запишување
основен	дел		култура	класа						
49	3	ДРИСЛА	г3	гиз	1008	СОПСТВЕНОСТ		1113-15719/2015	1113-15719/2015	28.10.2015 11:55:04
49	3	ДРИСЛА	г3	зпз 1	55	СОПСТВЕНОСТ		1113-15719/2015	1113-15719/2015	28.10.2015 11:55:04
49	4	ДРИСЛА	г3	гиз	877	СОПСТВЕНОСТ		1113-15719/2015	1113-15719/2015	28.10.2015 11:55:04
49	4	ДРИСЛА	г3	зпз 1	7	СОПСТВЕНОСТ		1113-15719/2015	1113-15719/2015	28.10.2015 11:55:04
49	4	ДРИСЛА	г3	зпз 2	5	СОПСТВЕНОСТ		1113-15719/2015	1113-15719/2015	28.10.2015 11:55:04
50		ДРИСЛА	г3	гиз	1059	СОПСТВЕНОСТ		1113-15719/2015	1113-15719/2015	28.10.2015 11:55:04
50		ДРИСЛА	г3	зпз 1	30	СОПСТВЕНОСТ		1113-15719/2015	1113-15719/2015	28.10.2015 11:55:04
50		ДРИСЛА	г3	зпз 2	66	СОПСТВЕНОСТ		1113-15719/2015	1113-15719/2015	28.10.2015 11:55:04
51		ДРИСЛА	г3	гиз	428	СОПСТВЕНОСТ		1113-15719/2015	1113-15719/2015	28.10.2015 11:55:04
51		ДРИСЛА	г3	зпз 1	227	СОПСТВЕНОСТ		1113-15719/2015	1113-15719/2015	28.10.2015 11:55:04
52		ДРИСЛА	г3	гиз	1047	СОПСТВЕНОСТ		1113-15719/2015	1113-15719/2015	28.10.2015 11:55:04
52		ДРИСЛА	г3	зпз 1	161	СОПСТВЕНОСТ		1113-15719/2015	1113-15719/2015	28.10.2015 11:55:04
53		ДРИСЛА	г3	гиз	1757	СОПСТВЕНОСТ		1113-15719/2015	1113-15719/2015	28.10.2015 11:55:04
55		ДРИСЛА	г3	гиз	2442	СОПСТВЕНОСТ		1113-15719/2015	1113-15719/2015	28.10.2015 11:55:04
55		ДРИСЛА	г3	зпз 1	26	СОПСТВЕНОСТ		1113-15719/2015	1113-15719/2015	28.10.2015 11:55:04
56	1	ДРИСЛА	33	н	7	1647	СОПСТВЕНОСТ	1113-	1113-	28.10.2015 11:55:04

www.katastar.gov.mk



РЕПУБЛИКА МАКЕДОНИЈА
АГЕНЦИЈА ЗА КАТАСТАР НА НЕДВИЖНОСТИ
1105-17739/2015 од 18.11.2015 10:33:18

ИМОТЕН ЛИСТ број: 1285 ПРЕПИС
Катастарска општина: БАТИНЦИ

ЛИСТ Б: ПОДАТОЦИ ЗА ЗЕМЛИШТЕТО (КАТАСТАРСКА ПАРЦЕЛА) И ЗА ПРАВОТО НА СОПСТВЕНОСТ											
Број на катастарска парцела		Видно место/улица		Катастарска		Површина во м2	Сопственост / сопственост / заедничка сопственост	Право пронајмо при конверзија на податоците од стариот еп.систем	Бр. на лист	Бр. на лист во кој е направено запишување	Датум и час на запишување
основен	дети	култура	класа								
56	2			г3	гнз	4485	СОПСТВЕНОСТ			1113-15719/2015	28.10.2015 11:55:04
58	1			з3	пс	553	СОПСТВЕНОСТ			1113-15719/2015	28.10.2015 11:55:04
59	2			г3	гнз	702	СОПСТВЕНОСТ			1113-15719/2015	28.10.2015 11:55:04
59	2			г3	згз 1	73	СОПСТВЕНОСТ			1113-15719/2015	28.10.2015 11:55:04

Г.Промени на други стварни права и други права чие запишување е утврдено со закон, прибележување на факти од влијание за недвижностите и прибележување

Г.9. Промени во прибележувања

Г9.3. Други факти чие прибележување е предвидено со закон:

Вид на приобележување:																									
ОДЛУКА																									
Носител на правото на сопственост (поздрукување, употреба и др. државна):																									
ЕМБГ / ЕМБС																									
Адреса / Седиште																									
Број на катастарска парцела основен		Видно место/улица		Класа		Површина зградата/улог во м2		Влез/Кат/Број на посебен запис		Намена на посебен запис		Внатрешна површина во м2		Отворена површина во м2		Вкупна површина во м2		Краток опис на приобележувањето		Правен основ на запишување		Број на предмет по кој е извршено приобележувањето		Датум и час на запишување	

РЕПУБЛИКА МАКЕДОНИЈА
АГЕНЦИЈА ЗА КАТАСТАР НА НЕДВИЖНОСТИ
1105-17739/2015 Соп. 18.11.2015 10:33:18



ИМОТЕН ЛИСТ број: 1285 ПРЕПИС
Катастарска општина: БАТИНЦИ

Г9.3. Други факти чие прилежување е предвидено со закон:

Вид на прилежување:									
ОДЛУКА									
Носител на правото на службена употреба и дрмување:									
ВМБГ/ЕМБС									
Број на катастарска парцела	Видно место/улица	Катастарска класа	Површина во м2	Број на зградата и/или објектот	Власник/Број на посебен/зед		Измена на посебен/зед д-мет дат од зграда	Внатреш површина во м2	Отворен површин во м2
					Број	кат			
15	2	ДРИСПА	гз	пнз	2273	0			
31	2	ДРИСПА	гз	пнз	10807	0			
32	0	ДРИСПА	гз	пнз	19856	0			
35	0	ДРИСПА	гз	пнз	3555	0			
49	3	ДРИСПА	гз	зпз	55	1			
49	3	ДРИСПА	гз	пнз	1008	0			
49	4	ДРИСПА	гз	зпз	5	2			
49	4	ДРИСПА	гз	зпз	7	1			
49	4	ДРИСПА	гз	пнз	877	0			
50	0	ДРИСПА	гз	зпз	30	1			
50	0	ДРИСПА	гз	зпз	66	2			
50	0	ДРИСПА	гз	пнз	1059	0			
51	0	ДРИСПА	гз	зпз	227	1			
51	0	ДРИСПА	гз	пнз	428	0			
52	0	ДРИСПА	гз	зпз	161	1			

ОДЛУКА ЗА ДАВАЊЕ НА ПРАВОТО НА ТРАЈНО КОРИСТЕЊЕ НА ГРАДЕЖНО ТРАЈНО КОРИСТЕЊЕ НА ГРАДЕЖНО ЗЕМЛИШТЕ СОПСТВЕНОСТ НА РЕПУБЛИКА МАКЕДОНИЈА, ГРАД СКОПЈЕ БР 42-11287/1 ОД 06.11.2015 СЛ. ВЕСНИК БР 197/2015 НА РМ.

НА ГРАД СКОПЈЕ СЕ ДАВА ПРАВО НА ТРАЈНО КОРИСТЕЊЕ НА ГРАДЕЖНО ЗЕМЛИШТЕ СОПСТВЕНОСТ НА РЕПУБЛИКА МАКЕДОНИЈА

Број на предмет по кој е извршено прилежувањето

Датум и час на запишување

1112-23383/2015

16.11.2015 11:32:26



Центар за катастар на недвижности Скопје

РЕПУБЛИКА МАКЕДОНИЈА
АГЕНЦИЈА ЗА КАТАСТАР НА НЕДВИЖНОСТИ
1105-177391/2015 од 18.11.2015 10:33:18

ИМОТЕН ЛИСТ број: 1285 ПРЕПИС
Катастарска општина: БАТИНЦИ

Г-3 Други факти чие прибележување е предвидено со закон:

ЕМЕТ / ЕМБС													Адреса / Седиште		Правен основ на запишување	Број на предмет по кој е користено прибележувањето	Датум и час на запишување			
ЕМЕТ / ЕМБС													Адреса / Седиште							
Поимет на правото на службено (ипотекување, употреба и др.)													Влез/Кат/Број на посебен-дел		Намена на посебен-дел зграда	Внатреш површина во м2	Отворен површина во м2	Волумен во м3		
Број на катастарска парцела		Видно место/улица		Катастарска Куптура		Површина во м2		Број на зграда/деп. ут. објект		Влез/Кат/Број										
основен	дел																			
52	0	ДРИСПА	гз	гнз		1047	0													
53	0	ДРИСПА	гз	гнз		1757	0													
55	0	ДРИСПА	гз	зпа		26	1													
55	0	ДРИСПА	гз	гнз		2442	0													
56	2	ДРИСПА	гз	гнз		4485	0													
59	2	ДРИСПА	гз	зпа		73	1													
59	2	ДРИСПА	гз	гнз		702	0													
403	2	ДРИСПА	гз	зпа		64	1													
403	2	ДРИСПА	гз	гнз		1764	0													
2129	0	ДРИСПА	гз	гнз		8503	0													

Опис

ОПИС	
Тип	Прелис
Цела содржина од имотен лист	

Легенда на внесени шифри и кратеники:

Шифра	Опис
оа	Општински
гз	Површина
гнз	Разделно изградено земјиште
зпа	Земјиште под зграда
гз	Вештачки изградено земјиште

www.katastar.gov.mk

РЕПУБЛИКА МАКЕДОНИЈА
АГЕНЦИЈА ЗА КАТАСТАР НА НЕДВИЖНОСТИ
1105-177391/2015 од 18.11.2015 10:33:18



ИМОТЕН ЛИСТ број: 1285 ПРЕПИС
Катастарска општина: БАТИНЦИ

Легенда на внесени шифри и кратеници:

Шифра	Опис
гпа	Градско наменско земјиште
зз	Плодните земјишта
н	Нива

Тип	Опис
Препис	Цела содржина од имотниот лист



М.П.

Овластено лице:
Илинка Софрониевска
име и презиме, потпис

www.katastar.gov.mk

РЕПУБЛИКА МАКЕДОНИЈА
АГЕНЦИЈА ЗА КАТАСТАР НА НЕДВИЖНОСТИ
1105-17741/2015 од 18.11.2015 10:40:38

Податоци за сертификатот на АН на Р. Македонија
Издавач: Electronic Seller
Сопственик: Electronic Services SA
Валиден до: 13.10.2017
Датум и час на потпишување: 18.11.2015 на 10:40:53
Документот е дигитално потпишан и е правно валиден



ИМОТЕН ЛИСТ број: 1548 ПРЕПИС

Катастарска општина: БАТИНЦИ

ЛИСТ А: ПОДАТОЦИ ЗА НОСИТЕЛОТ НА ПРАВОТО НА СОПСТВЕНОСТ			
Бр.	ЕМБГ / ЕМЕС	Име и презиме / Назив	Адреса / Седиште
1	***	РЕПУБЛИКА МАКЕДОНИЈА	
		Дел на недвижност	Правен основ на запишување
		1/1	1121-5562/2015
			Датум и час на запишување
			10.03.2015 10:09:14

ЛИСТ Б: ПОДАТОЦИ ЗА ЗЕМЈИШТЕТО (КАТАСТАРСКА ПАРЦЕЛА) И ЗА ПРАВОТО НА СОПСТВЕНОСТ														
Бр. на катастарска парцела	основен	дел	Викано место/лица	Катастарска парцела				Површина во м2	Сопственост / сопственост / задничка сопственост	Право променено при конверзија на спорот општем	Бр. на евид. лист	Бр. на пред. по кој е извршено запишување	Датум и час на запишување	
				култура	класа	класа	класа							
2302			ДРИСЛА					2652	СОПСТВЕНОСТ			1113-15719/2015	28.10.2015 11:55:04	
27	1		ГОРНА ДРИСЛА	Ш	Ш	6		941	СОПСТВЕНОСТ			1113-15719/2015	28.10.2015 11:55:04	
27	2		ГОРНА ДРИСЛА	Г3	Г3			509	СОПСТВЕНОСТ			1113-15719/2015	28.10.2015 11:55:04	
29	1		ДРИСЛА	З3	ПС	5		73	СОПСТВЕНОСТ			1113-15719/2015	28.10.2015 11:55:04	
29	2		ДРИСЛА	Г3	Г3			3025	СОПСТВЕНОСТ			1113-15719/2015	28.10.2015 11:55:04	
36	1		ГОРНА ДРИСЛА	З3	Н	4		1464	СОПСТВЕНОСТ			1113-15719/2015	28.10.2015 11:55:04	
36	2		ГОРНА ДРИСЛА	Г3	Г3			1920	СОПСТВЕНОСТ			1113-15719/2015	28.10.2015 11:55:04	
36	2		ГОРНА ДРИСЛА	Г3	ЗП3 1			75	СОПСТВЕНОСТ			1113-15719/2015	28.10.2015 11:55:04	
37	1		ГОРНА ДРИСЛА	З3	Н	6		5676	СОПСТВЕНОСТ			1113-15719/2015	28.10.2015 11:55:04	
37	2		ГОРНА ДРИСЛА	Г3	Г3			475	СОПСТВЕНОСТ			1121-5562/2015	10.03.2015 10:09:14	
47			ГОРНА ДРИСЛА	З3	Ш	5		350	СОПСТВЕНОСТ			1113-15719/2015	28.10.2015 11:55:04	
48	1		ДРИСЛА	З3	Н	6		3015	СОПСТВЕНОСТ			1113-15719/2015	28.10.2015 11:55:04	
48	2		ДРИСЛА	Г3	Г3			390	СОПСТВЕНОСТ			1113-15719/2015	28.10.2015 11:55:04	

РЕПУБЛИКА МАКЕДОНИЈА
АГЕНЦИЈА ЗА КАТАСТАР НА НЕДВИЖНОСТИ
1105-17741/2015 од 18.11.2015 10:40:38



ИМОТЕН ЛИСТ број: 1548 ПРЕПИС
Катастарска општина: БАТИНЦИ

Г. Промени на други стварни права и други права чие запишување е утврдено со закон, прибележување на факти од влијание за недвижностите и прибележување

Г.9. Промени во прибележувања

Г9.3. Други факти чие прибележување е предвидено со закон:

Вид на прибележување:

ОДЛУКА

Носител на правото на ступеност (подозмување, употреба и домување):

ЕМБГ / ЕМБС

Адреса / Седиште

Број на катастарска парцела	Видно место/улица	Катастарска класа	Попршина во м2	Број на зграда/др. у. објект	Влез/Кат/Број на посебен/зед		Намена на посебен/зед дим. дал од зграда	Вршина на посебен/зед а во м2	Отворен а во м2	Вкупен во м2	Краток опис на прибележувањето	Правен основ на запишување	Број на предмет по кој е прибележувањето	Датум и час на запишување
					Влез	Кат								
27	2	ГОРНА ДРИСЛА	509	0							НА ГРАД СКОПЈЕ СЕ ДАВА ПРАВО НА ТРАЈНО КОРИСТЕЊЕ НА ГРАДЕЖНО ЗЕМЈИШТЕ СОПСТВЕНОСТ НА РЕПУБЛИКА МАКЕДОНИЈА	ОДЛУКА ЗА ДАВАЊЕ НА ПРАВОТО НА ТРАЈНО КОРИСТЕЊЕ НА ГРАДЕЖНО ЗЕМЈИШТЕ СОПСТВЕНОСТ НА РЕПУБЛИКА МАКЕДОНИЈА	1112-23383/2015	16.11.2015 11:32:28
29	2	ДРИСЛА	3025	0										
36	2	ГОРНА ДРИСЛА	1920	0										
36	2	ГОРНА ДРИСЛА	75	1										
37	2	ГОРНА ДРИСЛА	475	0										
48	2	ДРИСЛА	390	0										
2302	0	ДРИСЛА	2652	0										




Центар за катастар на недвижности Скопје

РЕПУБЛИКА МАКЕДОНИЈА
АГЕНЦИЈА ЗА КАТАСТАР НА НЕДВИЖНОСТИ
1105-17741/2015 од 18.11.2015 10:40:38

ИМОТЕН ЛИСТ број: 1548 ПРЕПИС
Катастарска општина: БАТИНЦИ

Тип	Опис
Пренос	Цела содржина од ИМОТНИОТ ЛИСТ

Легенда на внесени шифри и кратенки:	
Шифра	Опис
пс	Погошта
зпз	Земјиште под зграда
гз	Вештачки напоредни земјишта
гнз	Градежно некарадено земјиште
ш	Шуми
ш	Плодните земјишта
ш	Нива
н	



Овластено лице:
Илинка Софрониска

ИМЗ и презиме, ПОТПИС

М.П.

Страна 3 од 3



Податоци за сертификатот на АНН на Р. Македонија
Издаден на: Elektronski Sallter
Издавач: KIBS Certificate Services CA
Сериски број: ae 3e 24 7c
Валиден до: 13.10.2017
Датум и час на потпишување: 18.11.2015 во 10:37:47
Документот е дигитално потпишан и е правно валиден

РЕПУБЛИКА МАКЕДОНИЈА
АГЕНЦИЈА ЗА КАТАСТАР НА НЕДВИЖНОСТИ

ИМОТЕН ЛИСТ број: 1579 ПРЕПИС
Катастарска општина: БАТИЊЦИ

ЛИСТ А: ПОДАТОЦИ ЗА НОСИТЕЛОТ НА ПРАВОТО НА СОПСТВЕНОСТ							
Ред. бр.	ЕМБГ / ЕМБС	Име и презиме / Назив	Адреса / Седиште	Дел на недвижност	Правен основ на запишување	Бр. на пред. по кој е извршено запишување	Датум и час на запишување
1	***	РЕПУБЛИКА МАКЕДОНИЈА		1/1	Решение за доделување на користење градоносно зајамство У. бр. 12-262/1 од 22.07.1991 година на Министерството за финансии	1121-6202/2015	18.03.2015 15:44:45

1

ЛИСТ Б: ПОДАТОЦИ ЗА ЗЕМЈИШТЕТО (КАТАСТАРСКА ПАРЦЕЛА) И ЗА ПРАВОТО НА СОПСТВЕНОСТ

Број на катастарска парцела		Викано место/улица	Катастарска парцела		Површина во м ²	Сопственост / сопственост / задружна сопственост	Право проземено при ковертира на подготвител од старост епохата	Бр. на пред. во извршено записување лист	Бр. на пред. во извршено записување лист	Датум и час на записување
основен	дел		култура	класа						
2125	2	ДРИСЛА	г3	пн3	4018	СОПСТВЕНОСТ		1113-15719/2015	1113-15719/2015	28.10.2015 11:55:04
2125	3	ДРИСЛА	г3	пн3	382	СОПСТВЕНОСТ		1113-15719/2015	1113-15719/2015	28.10.2015 11:55:04
2127	2	ДРИСЛА	г3	пн3	30	СОПСТВЕНОСТ		1113-15719/2015	1113-15719/2015	28.10.2015 11:55:04
2128	2	ДРИСЛА	г3	пн3	13759	СОПСТВЕНОСТ		1113-15719/2015	1113-15719/2015	28.10.2015 11:55:04
33	2	ДРИСЛА	33	08	435	СОПСТВЕНОСТ	6	1113-16552/2015	1113-16552/2015	28.10.2015 11:55:04
33	2	ДРИСЛА	г3	пн3	62	СОПСТВЕНОСТ		1113-15719/2015	1113-15719/2015	28.10.2015 17:39:18
33	3	ДРИСЛА	г3	пн3	2515	СОПСТВЕНОСТ		1113-15719/2015	1113-15719/2015	28.10.2015 11:55:04
33	4	ДРИСЛА	г3	пн3	641	СОПСТВЕНОСТ		1113-15719/2015	1113-15719/2015	28.10.2015 11:55:04
34	2	ДРИСЛА								

ЛИСТ Б: ПОДАТОЦИ ЗА ЗЕМЈИШТЕТО (КАТАСТАРСКА ПАРЦЕЛА) И ЗА ПРАВОТО НА СОПСТВЕНОСТ

ЛИСТ Б: ПОДАТОЦИ ЗА ЗЕМЈИШТЕТО (КАТАСТАРСКА ПАРЦЕЛА) И ЗА ПРАВОТО НА СОПСТВЕНОСТ

ЛИСТ Б: ПОДАТОЦИ ЗА ЗЕМЈИШТЕТО (КАТАСТАРСКА ПАРЦЕЛА) И ЗА ПРАВОТО НА СОПСТВЕНОСТ

ЛИСТ Б: ПОДАТОЦИ ЗА ЗЕМЈИШТЕТО (КАТАСТАРСКА ПАРЦЕЛА) И ЗА ПРАВОТО НА СОПСТВЕНОСТ

ЛИСТ Б: ПОДАТОЦИ ЗА ЗЕМЈИШТЕТО (КАТАСТАРСКА ПАРЦЕЛА) И ЗА ПРАВОТО НА СОПСТВЕНОСТ

ЛИСТ Б: ПОДАТОЦИ ЗА ЗЕМЈИШТЕТО (КАТАСТАРСКА ПАРЦЕЛА) И ЗА ПРАВОТО НА СОПСТВЕНОСТ

ЛИСТ Б: ПОДАТОЦИ ЗА ЗЕМЈИШТЕТО (КАТАСТАРСКА ПАРЦЕЛА) И ЗА ПРАВОТО НА СОПСТВЕНОСТ

ЛИСТ Б: ПОДАТОЦИ ЗА ЗЕМЈИШТЕТО (КАТАСТАРСКА ПАРЦЕЛА) И ЗА ПРАВОТО НА СОПСТВЕНОСТ

ЛИСТ Б: ПОДАТОЦИ ЗА ЗЕМЈИШТЕТО (КАТАСТАРСКА ПАРЦЕЛА) И ЗА ПРАВОТО НА СОПСТВЕНОСТ

ЛИСТ Б: ПОДАТОЦИ ЗА ЗЕМЈИШТЕТО (КАТАСТАРСКА ПАРЦЕЛА) И ЗА ПРАВОТО НА СОПСТВЕНОСТ

ЛИСТ Б: ПОДАТОЦИ ЗА ЗЕМЈИШТЕТО (КАТАСТАРСКА ПАРЦЕЛА) И ЗА ПРАВОТО НА СОПСТВЕНОСТ

ЛИСТ Б: ПОДАТОЦИ ЗА ЗЕМЈИШТЕТО (КАТАСТАРСКА ПАРЦЕЛА) И ЗА ПРАВОТО НА СОПСТВЕНОСТ

ЛИСТ Б: ПОДАТОЦИ ЗА ЗЕМЈИШТЕТО (КАТАСТАРСКА ПАРЦЕЛА) И ЗА ПРАВОТО НА СОПСТВЕНОСТ

ЛИСТ Б: ПОДАТОЦИ ЗА ЗЕМЈИШТЕТО (КАТАСТАРСКА ПАРЦЕЛА) И ЗА ПРАВОТО НА СОПСТВЕНОСТ

ЛИСТ Б: ПОДАТОЦИ ЗА ЗЕМЈИШТЕТО (КАТАСТАРСКА ПАРЦЕЛА) И ЗА ПРАВОТО НА СОПСТВЕНОСТ

ЛИСТ Б: ПОДАТОЦИ ЗА ЗЕМЈИШТЕТО (КАТАСТАРСКА ПАРЦЕЛА) И ЗА ПРАВОТО НА СОПСТВЕНОСТ

ЛИСТ Б: ПОДАТОЦИ ЗА ЗЕМЈИШТЕТО (КАТАСТАРСКА ПАРЦЕЛА) И ЗА ПРАВОТО НА СОПСТВЕНОСТ

ЛИСТ Б: ПОДАТОЦИ ЗА ЗЕМЈИШТЕТО (КАТАСТАРСКА ПАРЦЕЛА) И ЗА ПРАВОТО НА СОПСТВЕНОСТ

ЛИСТ Б: ПОДАТОЦИ ЗА ЗЕМЈИШТЕТО (КАТАСТАРСКА ПАРЦЕЛА) И ЗА ПРАВОТО НА СОПСТВЕНОСТ

ЛИСТ Б: ПОДАТОЦИ ЗА ЗЕМЈИШТЕТО (КАТАСТАРСКА ПАРЦЕЛА) И ЗА ПРАВОТО НА СОПСТВЕНОСТ

ЛИСТ Б: ПОДАТОЦИ ЗА ЗЕМЈИШТЕТО (КАТАСТАРСКА ПАРЦЕЛА) И ЗА ПРАВОТО НА СОПСТВЕНОСТ

ЛИСТ Б: ПОДАТОЦИ ЗА ЗЕМЈИШТЕТО (КАТАСТАРСКА ПАРЦЕЛА) И ЗА ПРАВОТО НА СОПСТВЕНОСТ

ЛИСТ Б: ПОДАТОЦИ ЗА ЗЕМЈИШТЕТО (КАТАСТАРСКА ПАРЦЕЛА) И ЗА ПРАВОТО НА СОПСТВЕНОСТ

ЛИСТ Б: ПОДАТОЦИ ЗА ЗЕМЈИШТЕТО (КАТАСТАРСКА ПАРЦЕЛА) И ЗА ПРАВОТО НА СОПСТВЕНОСТ

ЛИСТ Б: ПОДАТОЦИ ЗА ЗЕМЈИШТЕТО (КАТАСТАРСКА ПАРЦЕЛА) И ЗА ПРАВОТО НА СОПСТВЕНОСТ

ЛИСТ Б: ПОДАТОЦИ ЗА ЗЕМЈИШТЕТО (КАТАСТАРСКА ПАРЦЕЛА) И ЗА ПРАВОТО НА СОПСТВЕНОСТ

ЛИСТ Б: ПОДАТОЦИ ЗА ЗЕМЈИШТЕТО (КАТАСТАРСКА ПАРЦЕЛА) И ЗА ПРАВОТО НА СОПСТВЕНОСТ

ЛИСТ Б: ПОДАТОЦИ ЗА ЗЕМЈИШТЕТО (КАТАСТАРСКА ПАРЦЕЛА) И ЗА ПРАВОТО НА СОПСТВЕНОСТ

ЛИСТ Б: ПОДАТОЦИ ЗА ЗЕМЈИШТЕТО (КАТАСТАРСКА ПАРЦЕЛА) И ЗА ПРАВОТО НА СОПСТВЕНОСТ

ЛИСТ Б: ПОДАТОЦИ ЗА ЗЕМЈИШТЕТО (КАТАСТАРСКА ПАРЦЕЛА) И ЗА ПРАВОТО НА СОПСТВЕНОСТ

ЛИСТ Б: ПОДАТОЦИ ЗА ЗЕМЈИШТЕТО (КАТАСТАРСКА ПАРЦЕЛА) И ЗА ПРАВОТО НА СОПСТВЕНОСТ

ЛИСТ Б: ПОДАТОЦИ ЗА ЗЕМЈИШТЕТО (КАТАСТАРСКА ПАРЦЕЛА) И ЗА ПРАВОТО НА СОПСТВЕНОСТ

ЛИСТ Б: ПОДАТОЦИ ЗА ЗЕМЈИШТЕТО (КАТАСТАРСКА ПАРЦЕЛА) И ЗА ПРАВОТО НА СОПСТВЕНОСТ

ЛИСТ Б: ПОДАТОЦИ ЗА ЗЕМЈИШТЕТО (КАТАСТАРСКА ПАРЦЕЛА) И ЗА ПРАВОТО НА СОПСТВЕНОСТ

ЛИСТ Б: ПОДАТОЦИ ЗА ЗЕМЈИШТЕТО (КАТАСТАРСКА ПАРЦЕЛА) И ЗА ПРАВОТО НА СОПСТВЕНОСТ

ЛИСТ Б: ПОДАТОЦИ ЗА ЗЕМЈИШТЕТО (КАТАСТАРСКА ПАРЦЕЛА) И ЗА ПРАВОТО НА СОПСТВЕНОСТ

ЛИСТ Б: ПОДАТОЦИ ЗА ЗЕМЈИШТЕТО (КАТАСТАРСКА ПАРЦЕЛА) И ЗА ПРАВОТО НА СОПСТВЕНОСТ

ЛИСТ Б: ПОДАТОЦИ ЗА ЗЕМЈИШТЕТО (КАТАСТАРСКА ПАРЦЕЛА) И ЗА ПРАВОТО НА СОПСТВЕНОСТ

ЛИСТ Б: ПОДАТОЦИ ЗА ЗЕМЈИШТЕТО (КАТАСТАРСКА ПАРЦЕЛА) И ЗА ПРАВОТО НА СОПСТВЕНОСТ

ЛИСТ Б: ПОДАТОЦИ ЗА ЗЕМЈИШТЕТО (КАТАСТАРСКА ПАРЦЕЛА) И ЗА ПРАВОТО НА СОПСТВЕНОСТ

ЛИСТ Б: ПОДАТОЦИ ЗА ЗЕМЈИШТЕТО (КАТАСТАРСКА ПАРЦЕЛА) И ЗА ПРАВОТО НА СОПСТВЕНОСТ

ЛИСТ Б: ПОДАТОЦИ ЗА ЗЕМЈИШТЕТО (КАТАСТАРСКА ПАРЦЕЛА) И ЗА ПРАВОТО НА СОПСТВЕНОСТ

ЛИСТ Б: ПОДАТОЦИ ЗА ЗЕМЈИШТЕТО (КАТАСТАРСКА ПАРЦЕЛА) И ЗА ПРАВОТО НА СОПСТВЕНОСТ

ЛИСТ Б: ПОДАТОЦИ ЗА ЗЕМЈИШТЕТО (КАТАСТАРСКА ПАРЦЕЛА) И ЗА ПРАВОТО НА СОПСТВЕНОСТ

ЛИСТ Б: ПОДАТОЦИ ЗА ЗЕМЈИШТЕТО (КАТАСТАРСКА ПАРЦЕЛА) И ЗА ПРАВОТО НА СОПСТВЕНОСТ

ЛИСТ Б: ПОДАТОЦИ ЗА ЗЕМЈИШТЕТО (КАТАСТАРСКА ПАРЦЕЛА) И ЗА ПРАВОТО НА СОПСТВЕНОСТ

ЛИСТ Б: ПОДАТОЦИ ЗА ЗЕМЈИШТЕТО (КАТАСТАРСКА ПАРЦЕЛА) И ЗА ПРАВОТО НА СОПСТВЕНОСТ

ЛИСТ Б: ПОДАТОЦИ ЗА ЗЕМЈИШТЕТО (КАТАСТАРСКА ПАРЦЕЛА) И ЗА ПРАВОТО НА СОПСТВЕНОСТ

ЛИСТ Б: ПОДАТОЦИ ЗА ЗЕМЈИШТЕТО (КАТАСТАРСКА ПАРЦЕЛА) И ЗА ПРАВОТО НА СОПСТВЕНОСТ

ЛИСТ Б: ПОДАТОЦИ ЗА ЗЕМЈИШТЕТО (КАТАСТАРСКА ПАРЦЕЛА) И ЗА ПРАВОТО НА СОПСТВЕНОСТ

ЛИСТ Б: ПОДАТОЦИ ЗА ЗЕМЈИШТЕТО (КАТАСТАРСКА ПАРЦЕЛА) И ЗА ПРАВОТО НА СОПСТВЕНОСТ

ЛИСТ Б: ПОДАТОЦИ ЗА ЗЕМЈИШТЕТО (КАТАСТАРСКА ПАРЦЕЛА) И ЗА ПРАВОТО НА СОПСТВЕНОСТ

ЛИСТ Б: ПОДАТОЦИ ЗА ЗЕМЈИШТЕТО (КАТАСТАРСКА ПАРЦЕЛА) И ЗА ПРАВОТО НА СОПСТВЕНОСТ

ЛИСТ Б: ПОДАТОЦИ ЗА ЗЕМЈИШТЕТО (КАТАСТАРСКА ПАРЦЕЛА) И ЗА ПРАВОТО НА СОПСТВЕНОСТ

ЛИСТ Б: ПОДАТОЦИ ЗА ЗЕМЈИШТЕТО (КАТАСТАРСКА ПАРЦЕЛА) И ЗА ПРАВОТО НА СОПСТВЕНОСТ

ЛИСТ Б: ПОДАТОЦИ ЗА ЗЕМЈИШТЕТО (КАТАСТАРСКА ПАРЦЕЛА) И ЗА ПРАВОТО НА СОПСТВЕНОСТ

ЛИСТ Б: ПОДАТОЦИ ЗА ЗЕМЈИШТЕТО (КАТАСТАРСКА ПАРЦЕЛА) И ЗА ПРАВОТО НА СОПСТВЕНОСТ

ЛИСТ Б: ПОДАТОЦИ ЗА ЗЕМЈИШТЕТО (КАТАСТАРСКА ПАРЦЕЛА) И ЗА ПРАВОТО НА СОПСТВЕНОСТ

ЛИСТ Б: ПОДАТОЦИ ЗА ЗЕМЈИШТЕТО (КАТАСТАРСКА ПАРЦЕЛА) И ЗА ПРАВОТО НА СОПСТВЕНОСТ

ЛИСТ Б: ПОДАТОЦИ ЗА ЗЕМЈИШТЕТО (КАТАСТАРСКА ПАРЦЕЛА) И ЗА ПРАВОТО НА СОПСТВЕНОСТ

ЛИСТ Б: ПОДАТОЦИ ЗА ЗЕМЈИШТЕТО (КАТАСТАРСКА ПАРЦЕЛА) И ЗА ПРАВОТО НА СОПСТВЕНОСТ

ЛИСТ Б: ПОДАТОЦИ ЗА ЗЕМЈИШТЕТО (КАТАСТАРСКА ПАРЦЕЛА) И ЗА ПРАВОТО НА СОПСТВЕНОСТ

ЛИСТ Б: ПОДАТОЦИ ЗА ЗЕМЈИШТЕТО (КАТАСТАРСКА ПАРЦЕЛА) И ЗА ПРАВОТО НА СОПСТВЕНОСТ

ЛИСТ Б: ПОДАТОЦИ ЗА ЗЕМЈИШТЕТО (КАТАСТАРСКА ПАРЦЕЛА) И ЗА ПРАВОТО НА СОПСТВЕНОСТ

ЛИСТ Б: ПОДАТОЦИ ЗА ЗЕМЈИШТЕТО (КАТАСТАРСКА ПАРЦЕЛА) И ЗА ПРАВОТО НА СОПСТВЕНОСТ

ЛИСТ Б: ПОДАТОЦИ ЗА ЗЕМЈИШТЕТО (КАТАСТАРСКА ПАРЦЕЛА) И ЗА ПРАВОТО НА СОПСТВЕНОСТ

ЛИСТ Б: ПОДАТОЦИ ЗА ЗЕМЈИШТЕТО (КАТАСТАРСКА ПАРЦЕЛА) И ЗА ПРАВОТО НА СОПСТВЕНОСТ

ЛИСТ Б: ПОДАТОЦИ ЗА ЗЕМЈИШТЕТО (КАТАСТАРСКА ПАРЦЕЛА) И ЗА ПРАВОТО НА СОПСТВЕНОСТ

ЛИСТ Б: ПОДАТОЦИ ЗА ЗЕМЈИШТЕТО (КАТАСТАРСКА ПАРЦЕЛА) И ЗА ПРАВОТО НА СОПСТВЕНОСТ

ЛИСТ Б: ПОДАТОЦИ ЗА ЗЕМЈИШТЕТО (КАТАСТАРСКА ПАРЦЕЛА) И ЗА ПРАВОТО НА СОПСТВЕНОСТ

ЛИСТ Б: ПОДАТОЦИ ЗА ЗЕМЈИШТЕТО (КАТАСТАРСКА ПАРЦЕЛА) И ЗА ПРАВОТО НА СОПСТВЕНОСТ

ЛИСТ Б: ПОДАТОЦИ ЗА ЗЕМЈИШТЕТО (КАТАСТАРСКА ПАРЦЕЛА) И ЗА ПРАВОТО НА СОПСТВЕНОСТ

ЛИСТ Б: ПОДАТОЦИ ЗА ЗЕМЈИШТЕТО (КАТАСТАРСКА ПАРЦЕЛА) И ЗА ПРАВОТО НА СОПСТВЕНОСТ

ЛИСТ Б: ПОДАТОЦИ ЗА ЗЕМЈИШТЕТО (КАТАСТАРСКА ПАРЦЕЛА) И ЗА ПРАВОТО НА СОПСТВЕНОСТ

ЛИСТ Б: ПОДАТОЦИ ЗА ЗЕМЈИШТЕТО (КАТАСТАРСКА ПАРЦЕЛА) И ЗА ПРАВОТО НА СОПСТВЕНОСТ

ЛИСТ Б: ПОДАТОЦИ ЗА ЗЕМЈИШТЕТО (КАТАСТАРСКА ПАРЦЕЛА) И ЗА ПРАВОТО НА СОПСТВЕНОСТ

ЛИСТ Б: ПОДАТОЦИ ЗА ЗЕМЈИШТЕТО (КАТАСТАРСКА ПАРЦЕЛА) И ЗА ПРАВОТО НА СОПСТВЕНОСТ

ЛИСТ Б: ПОДАТОЦИ ЗА ЗЕМЈИШТЕТО (КАТАСТАРСКА ПАРЦЕЛА) И ЗА ПРАВОТО НА СОПСТВЕНОСТ

ЛИСТ Б: ПОДАТОЦИ ЗА ЗЕМЈИШТЕТО (КАТАСТАРСКА ПАРЦЕЛА) И ЗА ПРАВОТО НА СОПСТВЕНОСТ

ЛИСТ Б: ПОДАТОЦИ ЗА ЗЕМЈИШТЕТО (КАТАСТАРСКА ПАРЦЕЛА) И ЗА ПРАВОТО НА СОПСТВЕНОСТ

ЛИСТ Б: ПОДАТОЦИ ЗА ЗЕМЈИШТЕТО (КАТАСТАРСКА ПАРЦЕЛА) И ЗА ПРАВОТО НА СОПСТВЕНОСТ

ЛИСТ Б: ПОДАТОЦИ ЗА ЗЕМЈИШТЕТО (КАТАСТАРСКА ПАРЦЕЛА) И ЗА ПРАВОТО НА СОПСТВЕНОСТ

ЛИСТ Б: ПОДАТОЦИ ЗА ЗЕМЈИШТЕТО (КАТАСТАРСКА ПАРЦЕЛА) И ЗА ПРАВОТО НА СОПСТВЕНОСТ

ЛИСТ Б: ПОДАТОЦИ ЗА ЗЕМЈИШТЕТО (КАТАСТАРСКА ПАРЦЕЛА) И ЗА ПРАВОТО НА СОПСТВЕНОСТ

ЛИСТ Б: ПОДАТОЦИ ЗА ЗЕМЈИШТЕТО (КАТАСТАРСКА ПАРЦЕЛА) И ЗА ПРАВОТО НА СОПСТВЕНОСТ

ЛИСТ Б: ПОДАТОЦИ ЗА ЗЕМЈИШТЕТО (КАТАСТАРСКА ПАРЦЕЛА) И ЗА ПРАВОТО НА СОПСТВЕНОСТ

ЛИСТ Б: ПОДАТОЦИ ЗА ЗЕМЈИШТЕТО (КАТАСТАРСКА ПАРЦЕЛА) И ЗА ПРАВОТО НА СОПСТВЕНОСТ

ЛИСТ Б: ПОДАТОЦИ ЗА ЗЕМЈИШТЕТО (КАТАСТАРСКА ПАРЦЕЛА) И ЗА ПРАВОТО НА СОПСТВЕНОСТ

ЛИСТ Б: ПОДАТОЦИ ЗА ЗЕМЈИШТЕТО (КАТАСТАРСКА ПАРЦЕЛА) И ЗА ПРАВОТО НА СОПСТВЕНОСТ

ЛИСТ Б: ПОДАТОЦИ ЗА ЗЕМЈИШТЕТО (КАТАСТАРСКА ПАРЦЕЛА) И ЗА ПРАВОТО НА СОПСТВЕНОСТ

ЛИСТ Б: ПОДАТОЦИ ЗА ЗЕМЈИШТЕТО (КАТАСТАРСКА ПАРЦЕЛА) И ЗА ПРАВОТО НА СОПСТВЕНОСТ

ЛИСТ Б: ПОДАТОЦИ ЗА ЗЕМЈИШТЕТО (КАТАСТАРСКА ПАРЦЕЛА) И ЗА ПРАВОТО НА СОПСТВЕНОСТ

ЛИСТ Б: ПОДАТОЦИ ЗА ЗЕМЈИШТЕТО (КАТАСТАРСКА ПАРЦЕЛА) И ЗА ПРАВОТО НА СОПСТВЕНОСТ

ЛИСТ Б: ПОДАТОЦИ ЗА ЗЕМЈИШТЕТО (КАТАСТАРСКА ПАРЦЕЛА) И ЗА ПРАВОТО НА СОПСТВЕНОСТ

ЛИСТ Б: ПОДАТОЦИ ЗА ЗЕМЈИШТЕТО (КАТАСТАРСКА ПАРЦЕЛА) И ЗА ПРАВОТО НА СОПСТВЕНОСТ

ЛИСТ Б: ПОДАТОЦИ ЗА ЗЕМЈИШТЕТО (КАТАСТАРСКА ПАРЦЕЛА) И ЗА ПРАВОТО НА СОПСТВЕНОСТ

ЛИСТ Б: ПОДАТОЦИ ЗА ЗЕМЈИШТЕТО (КАТАСТАРСКА ПАРЦЕЛА) И ЗА ПРАВОТО НА СОПСТВЕНОСТ

ЛИСТ Б: ПОДАТОЦИ ЗА ЗЕМЈИШТЕТО (КАТАСТАРСКА ПАРЦЕЛА) И ЗА ПРАВОТО НА СОПСТВЕНОСТ

ЛИСТ Б: ПОДАТОЦИ ЗА ЗЕМЈИШТЕТО (КАТАСТАРСКА ПАРЦЕЛА) И ЗА ПРАВОТО НА СОПСТВЕНОСТ

ЛИСТ Б: ПОДАТОЦИ ЗА ЗЕМЈИШТЕТО (КАТАСТАРСКА ПАРЦЕЛА) И ЗА ПРАВОТО НА СОПСТВЕНОСТ

ЛИСТ Б: ПОДАТОЦИ ЗА ЗЕМЈИШТЕТО (КАТАСТАРСКА ПАРЦЕЛА) И ЗА ПРАВОТО НА СОПСТВЕНОСТ

ЛИСТ Б: ПОДАТОЦИ ЗА ЗЕМЈИШТЕТО (КАТАСТАРСКА ПАРЦЕЛА) И ЗА ПРАВОТО НА СОПСТВЕНОСТ

ЛИСТ Б: ПОДАТОЦИ ЗА ЗЕМЈИШТЕТО (КАТАСТАРСКА ПАРЦЕЛА) И ЗА ПРАВОТО НА СОПСТВЕНОСТ

ЛИСТ Б: ПОДАТОЦИ ЗА ЗЕМЈИШТЕТО (КАТАСТАРСКА ПАРЦЕЛА) И ЗА ПРАВОТО НА СОПСТВЕНОСТ

ЛИСТ Б: ПОДАТОЦИ ЗА ЗЕМЈИШТЕТО (КАТАСТАРСКА ПАРЦЕЛА) И ЗА ПРАВОТО НА СОПСТВЕНОСТ

ЛИСТ Б: ПОДАТОЦИ ЗА ЗЕМЈИШТЕТО (КАТАСТАРСКА ПАРЦЕЛА) И ЗА ПРАВОТО НА СОПСТВЕНОСТ

ЛИСТ Б: ПОДАТОЦИ ЗА ЗЕМЈИШТЕТО (КАТАСТАРСКА ПАРЦЕЛА) И ЗА ПРАВОТО НА СОПСТВЕНОСТ

ЛИСТ Б: ПОДАТОЦИ ЗА ЗЕМЈИШТЕТО (КАТАСТАРСКА ПАРЦЕЛА) И ЗА ПРАВОТО НА СОПСТВЕНОСТ

ЛИСТ Б: ПОДАТОЦИ ЗА ЗЕМЈИШТЕТО (КАТАСТАРСКА ПАРЦЕЛА) И ЗА ПРАВОТО НА СОПСТВЕНОСТ

ЛИСТ Б: ПОДАТОЦИ ЗА ЗЕМЈИШТЕТО (КАТАСТАРСКА ПАРЦЕЛА) И ЗА ПРАВОТО НА СОПСТВЕНОСТ

ЛИСТ Б: ПОДАТОЦИ ЗА ЗЕМЈИШТЕТО (КАТАСТАРСКА ПАРЦЕЛА) И ЗА ПРАВОТО НА СОПСТВЕНОСТ

ЛИСТ Б: ПОДАТОЦИ ЗА ЗЕМЈИШТЕТО (КАТАСТАРСКА ПАРЦЕЛА) И ЗА ПРАВОТО НА СОПСТВЕНОСТ

ЛИСТ Б: ПОДАТОЦИ ЗА ЗЕМЈИШТЕТО (КАТАСТАРСКА ПАРЦЕЛА) И ЗА ПРАВОТО НА СОПСТВЕНОСТ

ЛИСТ Б: ПОДАТОЦИ ЗА ЗЕМЈИШТЕТО (КАТАСТАРСКА ПАРЦЕЛА) И ЗА ПРАВОТО НА СОПСТВЕНОСТ

ЛИСТ Б: ПОДАТОЦИ ЗА ЗЕМЈИШТЕТО (КАТАСТАРСКА ПАРЦЕЛА) И ЗА ПРАВОТО НА СОПСТВЕНОСТ

ЛИСТ Б: ПОДАТОЦИ ЗА ЗЕМЈИШТЕТО (КАТАСТАРСКА ПАРЦЕЛА) И ЗА ПРАВОТО НА СОПСТВЕНОСТ

ЛИСТ Б: ПОДАТОЦИ ЗА ЗЕМЈИШТЕТО (КАТАСТАРСКА ПАРЦЕЛА) И ЗА ПРАВОТО НА СОПСТВЕНОСТ

ЛИСТ Б: ПОДАТОЦИ ЗА ЗЕМЈИШТЕТО (КАТАСТАРСКА ПАРЦЕЛА) И ЗА ПРАВОТО НА СОПСТВЕНОСТ

ЛИСТ Б: ПОДАТОЦИ ЗА ЗЕМЈИШТЕТО (КАТАСТАРСКА ПАРЦЕЛА) И ЗА ПРАВОТО НА СОПСТВЕНОСТ

ЛИСТ Б: ПОДАТОЦИ ЗА ЗЕМЈИШТЕТО (КАТАСТАРСКА ПАРЦЕЛА) И ЗА ПРАВОТО НА СОПСТВЕНОСТ

ЛИСТ Б: ПОДАТОЦИ ЗА ЗЕМЈИШТЕТО (КАТАСТАРСКА ПАРЦЕЛА) И ЗА ПРАВОТО НА СОПСТВЕНОСТ

ЛИСТ Б: ПОДАТОЦИ ЗА ЗЕМЈИШТЕТО (КАТАСТАРСКА ПАРЦЕЛА) И ЗА ПРАВОТО НА СОПСТВЕНОСТ

ЛИСТ Б: ПОДАТОЦИ ЗА ЗЕМЈИШТЕТО (КАТАСТАРСКА ПАРЦЕЛА) И ЗА ПРАВОТО НА СОПСТВЕНОСТ

ЛИСТ Б: ПОДАТОЦИ ЗА ЗЕМЈИШТЕТО (КАТАСТ

Діагностика наруги стварна права чіе запіння — предбележуванье

РЕПУБЛИКА МАКЕДОНИЈА
АГЕНЦИЈА ЗА КАТАСТАР НА НЕДВИЖНОСТИ
1105-177403/2015 од 18.11.2015 10:37:35



ИМОТЕН ЛИСТ број: 1579 ПРЕПИС
Катастарска општина: БАТИНЦИ

Г.9. Промени во приклучувања

Г.9.3. Други факти чие приклучување е предвидено со закон:

ОДЛУКА

Носител на правото на службеност (подозумување, употреба и домување)		ЕМБГ / ЕМБС		Адреса / Судиште		Превен осто на запишување		Број на предмет по кој е извршено приклучувањето		Датум и час на запишување	
Број на катастарска партикла	Вид на местоулица	Катастарска партикла	Површина во м ²	Број на зградата	Вид на приклучување	Влез/Излез/Број на приклучување	Вид на приклучување	Вид на приклучување	Вид на приклучување	Вид на приклучување	Вид на приклучување
33	3	ДРИСПА	гз	62	0	0	0	0	0	0	0
33	4	ДРИСПА	гз	2515	0	0	0	0	0	0	0
34	2	ДРИСПА	гз	641	0	0	0	0	0	0	0
2125	2	ДРИСПА	гз	4018	0	0	0	0	0	0	0
2125	3	ДРИСПА	гз	382	0	0	0	0	0	0	0
2127	2	ДРИСПА	гз	30	0	0	0	0	0	0	0
2128	2	ДРИСПА	гз	13759	0	0	0	0	0	0	0

Легенда на внесени шифри и кратенки:

Шифра	Опис
08	Општина
гз	Внатрешен методен запис

Тип	Опис
Превен	Цела содржина од имотен лист

Центар за катастар на недвижности Скопје

РЕПУБЛИКА МАКЕДОНИЈА
АГЕНЦИЈА ЗА КАТАСТАР НА НЕДВИЖНОСТИ
1105-177403/2015 од 18.11.2015 10:37:35



ИМОТЕН ЛИСТ број: 1579 ПРЕПИС
Катастарска општина: БАТИНЦИ

Тип	Опис
Преглед	Цела содржина од имотниот лист

Легенда на внесени шифри и кратенки:	
Шифра	Опис
пз	Градско неистражено земјиште
зз	Подземна земјишта



Овластено лице:
Илинка Софрониевска

ИМЕ И ПРЕЗИМЕ, ПОТПИС

М.П.



Податоци за сертификатот на АНН на Р. Македонија
Издавач: Електронски Салер
Издавач: КБЕС Салерски Сервиси С.А.
Скопје, Бр. 24, Тс
Балонски број: 13.10.2017
Датум и час на потпишување: 17.11.2015 во 08:55:37
Документот е дигитално потпишан и е правно валиден

РЕПУБЛИКА МАКЕДОНИЈА
АГЕНЦИЈА ЗА КАТАСТАР НА НЕДВИЖНОСТИ
1105-176300/2015 од 17.11.2015 09:55:13



ИМОТЕН ЛИСТ број: 1208 ПРЕПИС

Катастарска општина: РАКОТИНЦИ

ЛИСТ А: ПОДАТОЦИ ЗА НОСИТЕЛОТ НА ПРАВОТО НА СОПСТВЕНОСТ				
ЕМБГ / ЕМБС	Име и презиме / Назив	Адреса / Седиште	Дел на недвижност	Правен основ на запишување
***	РЕПУБЛИКА МАКЕДОНИЈА	СКОПЈЕ	1/1	Постојна кат. евиденција за поранешна КО Ракоотинци 119, Извешување за запишување на правото на користење бр. 02 -1842/2-2014 од МЗШБ на РМ
1				Бр. на пред. по кој е извршено запишување 1126-5372/2014
				Датум и час на запишување 29.12.2014 14:51:22

ЛИСТ Б: ПОДАТОЦИ ЗА ЗЕМЈИШТЕТО (КАТАСТАРСКА ПАРЦЕЛА) И ЗА ПРАВОТО НА СОПСТВЕНОСТ												
Број на катастарска парцела	основен	дел	Визано местоулица			Катастарска		Површина во м2	Сопственост / сопственост / заедничка сопственост	Право преземено при коверста на податоците од стариот ел.систем	Бр. на пред. по кој е извршено запишување	Датум и час на запишување
			култура	класа	класа							
1008			33	л3	3		2574	СОПСТВЕНОСТ			1113-3801/2014	14.08.2014 15:14:53
											1126-5372/2014	29.12.2014 14:51:22
1053			33	л3	3		11437	СОПСТВЕНОСТ			1126-5372/2014	29.12.2014 14:51:22
											1126-5372/2014	29.12.2014 14:51:22
1058			33	л3	7		2860	СОПСТВЕНОСТ			1126-5372/2014	29.12.2014 14:51:22
											1126-5372/2014	29.12.2014 14:51:22
1063			33	л3	7		4360	СОПСТВЕНОСТ			1126-5372/2014	29.12.2014 14:51:22
											1126-5372/2014	29.12.2014 14:51:22
1071			33	л3	3		5480	СОПСТВЕНОСТ			1126-5372/2014	29.12.2014 14:51:22
											1126-5372/2014	29.12.2014 14:51:22
1076			33	л3	3		4700	СОПСТВЕНОСТ			1126-5372/2014	29.12.2014 14:51:22
											1126-5372/2014	29.12.2014 14:51:22
1078			33	л3	3		2140	СОПСТВЕНОСТ			1126-5372/2014	29.12.2014 14:51:22
											1126-5372/2014	29.12.2014 14:51:22
1082			33	л3	3		1560	СОПСТВЕНОСТ			1126-5372/2014	29.12.2014 14:51:22
											1126-5372/2014	29.12.2014 14:51:22
1097			33	л3	3		2088	СОПСТВЕНОСТ			1126-5372/2014	29.12.2014 14:51:22
											1126-5372/2014	29.12.2014 14:51:22
1102			33	л3	7		1134	СОПСТВЕНОСТ			1126-5372/2014	29.12.2014 14:51:22
											1126-5372/2014	29.12.2014 14:51:22
			33	л3	3		7609	СОПСТВЕНОСТ			1126-5372/2014	29.12.2014 14:51:22
113												

РЕПУБЛИКА МАКЕДОНИЈА
АГЕНЦИЈА ЗА КАТАСТАР НА НЕДВИЖНОСТИ
1105-176300/2015-оп-17.11.2015 09:55:13



ИМОТЕН ЛИСТ број: 1208 ПРЕПИС
Катастарска општина: РАКОТИНЦИ

ЛИСТ Б: ПОДАТОЦИ ЗА ЗЕМЛИШТЕТО (КАТАСТАРСКА ПАРЦЕЛА) И ЗА ПРАВОТО НА СОПСТВЕНОСТ												
Број на катастарска парцела		Видано местоулица		Катастарска			Површина во м2	Сопственост / сопственост / задничка сопственост	Право првобитно при коверација на податоците од стариот ел.систем	Бр. на евид. лист	Бр. на пред. по кој е извршено запишување	Датум и час на запишување
основен	дел			култура	класа	класа						
1131		ЛОКВА		33	Н	6	2620	СОПСТВЕНОСТ			1126-5372/2014	29.12.2014 14:51:22
1180		ГРОВИШТА		33	ЛЗ	3	7836	СОПСТВЕНОСТ			1126-5372/2014	29.12.2014 14:51:22
1209		БАОВ ДОЛ		33	Н	6	1564	СОПСТВЕНОСТ			1126-5372/2014	29.12.2014 14:51:22
1214		БАОВ ДОЛ		33	Н	6	1063	СОПСТВЕНОСТ			1126-5372/2014	29.12.2014 14:51:22
1215		СОЛИШИЦА		33	ЛЗ	3	7801	СОПСТВЕНОСТ			1126-5372/2014	29.12.2014 14:51:22
1221		РАМНИШТЕ		33	ЛЗ	3	5695	СОПСТВЕНОСТ			1126-5372/2014	29.12.2014 14:51:22
124		СЕЛО		33	ЛЗ	3	3134	СОПСТВЕНОСТ			1126-5372/2014	29.12.2014 14:51:22
1244		РАМНИШТЕ		33	ЛЗ	3	1036	СОПСТВЕНОСТ			1126-5372/2014	29.12.2014 14:51:22
1255		ОСОЈНИЦА		33	ЛЗ	3	18124	СОПСТВЕНОСТ			1126-5372/2014	29.12.2014 14:51:22
1261		ОСОЈНИЦА		33	Н	5	3729	СОПСТВЕНОСТ			1126-5372/2014	29.12.2014 14:51:22
1290		РУПИ		33	ЛЗ	3	6242	СОПСТВЕНОСТ			1126-5372/2014	29.12.2014 14:51:22
1326		ПАДАРНИЦА		33	ЛЗ	3	7443	СОПСТВЕНОСТ			1126-5372/2014	29.12.2014 14:51:22
1331		МАРКОРИШТЕ		33	ЛЗ	3	2175	СОПСТВЕНОСТ			1126-5372/2014	29.12.2014 14:51:22
135		СЕЛО		33	Н	6	321	СОПСТВЕНОСТ			1126-5372/2014	29.12.2014 14:51:22
1362		ПАДАРНИЦА		33	ЛЗ	3	2429	СОПСТВЕНОСТ			1126-5372/2014	29.12.2014 14:51:22
1367		ПАДАРНИЦА		33	ЛЗ	3	7082	СОПСТВЕНОСТ			1126-5372/2014	29.12.2014 14:51:22



Центар за катастар на недвижности Скопје

РЕПУБЛИКА МАКЕДОНИЈА
АГЕНЦИЈА ЗА КАТАСТАР НА НЕДВИЖНОСТИ
1105-176300/2015 од 17.11.2015 09:55:13

ИМОТЕН ЛИСТ број: 1208 ПРЕПИС
Катастарска општина: РАКОТИНЦИ

ЛИСТ Б: ПОДАТОЦИ ЗА ЗЕМЈИШТЕТО (КАТАСТАРСКА ПАРЦЕЛА) И ЗА ПРАВОТО НА СОПСТВЕНОСТ										
Број на катастарска парцела - основен	деп.	Викано место/улица катастарска парцела	Катастарска			Површина во м2	Сопственост / сопственост / заедничка сопственост	Право проземено при конверзија на податоците од стариот е.систем	Бр. на пред. по кој е извршено запишување	Датум и час на запишување
			култура	класа	класа					
1370		ПАДАРНИЦА	33	Н	7	1220	СОПСТВЕНОСТ		1126-5372/2014	29.12.2014 14:51:22
1377		ПАДАРНИЦА	33	ЛЗ	3	1350	СОПСТВЕНОСТ		1126-5372/2014	29.12.2014 14:51:22
1390		ПАДАРНИЦА	33	ЛЗ	5	2662	СОПСТВЕНОСТ		1126-5372/2014	29.12.2014 14:51:22
1391		ПАДАРНИЦА	33	ЛЗ	3	310	СОПСТВЕНОСТ		1126-5372/2014	29.12.2014 14:51:22
1392		ПАДАРНИЦА	33	ЛЗ	3	1120	СОПСТВЕНОСТ		1113-3801/2014	14.08.2014 15:14:53
1431		ПАДИНИ	33	ЛЗ	3	3501	СОПСТВЕНОСТ		1113-3801/2014	14.08.2014 15:14:53
1433		ПАДИНИ	33	ЛЗ	3	5642	СОПСТВЕНОСТ		1113-3801/2014	14.08.2014 15:14:53
1460		ПАДИНИ	33	Н	5	5060	СОПСТВЕНОСТ		1126-5372/2014	29.12.2014 14:51:22
1493		ЦРЕПКОЕЦ	33	ЛЗ	3	5404	СОПСТВЕНОСТ		1126-5372/2014	29.12.2014 14:51:22
1509		ЦРЕПКОЕЦ	33	ЛЗ	3	930	СОПСТВЕНОСТ		1126-5372/2014	29.12.2014 14:51:22
1515		МАЛИКЕН ДОЛ	33	ЛЗ	3	3713	СОПСТВЕНОСТ		1126-5372/2014	29.12.2014 14:51:22
1518		МАЛИКЕН ДОЛ	33	ЛЗ	3	4552	СОПСТВЕНОСТ		1126-5372/2014	29.12.2014 14:51:22
1523		МАЛИКЕН ДОЛ	33	ЛЗ	3	938	СОПСТВЕНОСТ		1126-5372/2014	29.12.2014 14:51:22
1524		МАЛИКЕН ДОЛ	33	ЛЗ	3	819	СОПСТВЕНОСТ		1126-5372/2014	29.12.2014 14:51:22
1527		МАЛИКЕН ДОЛ	33	ЛЗ	3	9430	СОПСТВЕНОСТ		1126-5372/2014	29.12.2014 14:51:22
1532		МАЛИКЕН ДОЛ	33	ЛЗ	3	4995	СОПСТВЕНОСТ		1126-5372/2014	29.12.2014 14:51:22



ИМОТЕН ЛИСТ број: 1208 ПРЕПИС
Катастарска општина: РАКОТИНЦИ

ЛИСТ Б: ПОДАТОЦИ ЗА ЗЕМЈИШТЕТО (КАТАСТАРСКА ПАРЦЕЛА) И ЗА ПРАВОТО НА СОПСТВЕНОСТ												
Број на катастарска парцела		Видано место/улица		Категориса			Површина во м2	Сопственост / сопственост / заедничка сопственост	Право промовано при конверзија од стариот експлицит	Бр. на пред. по кој вклучување	Бр. на пред. по кој вклучување	Датум и час на запишување
означен	дат	Видано место/улица		култура	класа							
1538		МАЛИКЕН ДОП		33	Н	5	219	СОПСТВЕНОСТ		1126-5372/2014		29.12.2014 14:51:22
1559		ЦРКВИШТЕ		33	ПЗ	3	3702	СОПСТВЕНОСТ		1126-5372/2014		29.12.2014 14:51:22
1577		ЦРКВИШТЕ		33	ПЗ	3	17091	СОПСТВЕНОСТ		1126-5372/2014		29.12.2014 14:51:22
1581		ЦРЕПКОЕЦ		33	ПЗ	3	9886	СОПСТВЕНОСТ		1126-5372/2014		29.12.2014 14:51:22
1595		ЦРКВИШТЕ		33	ПЗ	3	7645	СОПСТВЕНОСТ		1126-5372/2014		29.12.2014 14:51:22
1632		ПАДИНА		33	ПЗ	3	1781	СОПСТВЕНОСТ		1126-5372/2014		29.12.2014 14:51:22
1641		ПАДИНА		33	Н	6	1521	СОПСТВЕНОСТ		1113-3801/2014		14.08.2014 15:14:53
1647		ПОД ДАП		33	Н	6	8186	СОПСТВЕНОСТ		1113-3801/2014		14.08.2014 15:14:53
1653	2	ПАДИНА		33	ПЗ	3	40171	СОПСТВЕНОСТ		1113-3801/2014		14.08.2014 15:14:53
1697		ОПЛАЦИ		33	ПЗ	3	9247	СОПСТВЕНОСТ		1126-5372/2014		29.12.2014 14:51:22
1708		ГРОВИШТА		33	ПЗ	3	1699	СОПСТВЕНОСТ		1126-5372/2014		29.12.2014 14:51:22
1709		ГРОВИШТА		33	ПЗ	3	1779	СОПСТВЕНОСТ		1126-5372/2014		29.12.2014 14:51:22
1713		ЗИДИНЕ		33	Н	6	2019	СОПСТВЕНОСТ		1126-5372/2014		29.12.2014 14:51:22
1716		ГРОВИШТА		33	ПЗ	3	3378	СОПСТВЕНОСТ		1126-5372/2014		29.12.2014 14:51:22
1719		ГРОВИШТА		33	ПЗ	3	1419	СОПСТВЕНОСТ		1126-5372/2014		29.12.2014 14:51:22
1722		ГРОВИШТА		33	Н	6	1199	СОПСТВЕНОСТ		1126-5372/2014		29.12.2014 14:51:22

РЕПУБЛИКА МАКЕДОНИЈА
АГЕНЦИЈА ЗА КАТАСТАР НА НЕДВИЖНОСТИ
1105-176300/2015 од 17.11.2015 09:55:13



ИМОТЕН ЛИСТ број: 1208 ПРЕПИС
Катастарска општина: РАКОТИНЦИ

ЛИСТ Б: ПОДАТОЦИ ЗА ЗЕМЉИШТЕТО (КАТАСТАРСКА ПАРЦЕЛА) И ЗА ПРАВОТО НА СОПСТВЕНОСТ											
Број на катастарска парцела	основен дат	Видно место/улица		Катастарска		Површина во м2	Сопственост / сопственост / задолжителна сопственост	Право преземено при конверзија на податоците од стариот егзитен лист	Бр. на зем. лист	Бр. на пред. по кој е извршено запишување	Датум и час на запишување
		култура	класа	култура	класа						
1723		33	л3	3	9914	СОПСТВЕНОСТ				1126-5372/2014	29.12.2014 14:51:22
1727		33	н	5	5497	СОПСТВЕНОСТ				1126-5372/2014	29.12.2014 14:51:22
1755		33	л3	3	3912	СОПСТВЕНОСТ				1126-5372/2014	29.12.2014 14:51:22
1759		33	л3	3	3293	СОПСТВЕНОСТ				1126-5372/2014	29.12.2014 14:51:22
1764	1	33	н	3	22167	СОПСТВЕНОСТ				1126-5372/2014	29.12.2014 14:51:22
1770		33	л3	3	2455	СОПСТВЕНОСТ				1126-5372/2014	29.12.2014 14:51:22
1777		33	н	6	1797	СОПСТВЕНОСТ				1126-5372/2014	29.12.2014 14:51:22
1786		33	л3	3	1125	СОПСТВЕНОСТ				1126-5372/2014	29.12.2014 14:51:22
1808		33	н	6	1848	СОПСТВЕНОСТ				1126-5372/2014	29.12.2014 14:51:22
1813		33	н	6	1820	СОПСТВЕНОСТ				1126-5372/2014	29.12.2014 14:51:22
1822		33	л3	3	875	СОПСТВЕНОСТ				1126-5372/2014	29.12.2014 14:51:22
1833		33	л3	3	20948	СОПСТВЕНОСТ				1126-5372/2014	29.12.2014 14:51:22
1834		33	л3	3	71126	СОПСТВЕНОСТ				1126-5372/2014	29.12.2014 14:51:22
1835		33	л3	3	2214	СОПСТВЕНОСТ				1126-5372/2014	29.12.2014 14:51:22
1843		33	н	6	3771	СОПСТВЕНОСТ				1126-5372/2014	29.12.2014 14:51:22
1845		33	л3	3	7481	СОПСТВЕНОСТ				1126-5372/2014	29.12.2014 14:51:22

РЕПУБЛИКА МАКЕДОНИЈА
АГЕНЦИЈА ЗА КАТАСТАР НА НЕДВИЖНОСТИ
1105-176300/2015 од 17.11.2015 09:55:13



ИМОТЕН ЛИСТ број: 1208 ПРЕПИС
Катастарска општина: РАКОТИНЦИ

ЛИСТ Б: ПОДАТОЦИ ЗА ЗЕМЛИШТЕТО (КАТАСТАРСКА ПАРЦЕЛА) И ЗА ПРАВОТО НА СОПСТВЕНОСТ												
Број на катастарска парцела		Видано место/улица			Катастарска		Површина во м2	Сопственост / сопственост / заедничка сопственост	Право проземено при коверира на податоците од стариот вклучен лист	Бр. на пред. по кој е коверира записување лист	Бр. на пред. по кој е коверира записување лист	Датум и час на запишување
основен	дел	култура	класа									
1846	2	33	Н	7			7960	СОПСТВЕНОСТ			1126-5372/2014	29.12.2014 14:51:22
1883		33	ЛЗ	3			652	СОПСТВЕНОСТ			1126-5372/2014	29.12.2014 14:51:22
198		33	ЛЗ	3			599	СОПСТВЕНОСТ			1126-5372/2014	29.12.2014 14:51:22
2036		33	ЛЗ	3			1000	СОПСТВЕНОСТ			1126-5372/2014	29.12.2014 14:51:22
2069		33	Н	5			100	СОПСТВЕНОСТ			1126-5372/2014	29.12.2014 14:51:22
2108	1	33	ЛЗ	3			2422	СОПСТВЕНОСТ			1113-3801/2014	29.12.2014 14:51:22
2108	2	33	ЛЗ	3			86	СОПСТВЕНОСТ			1113-3801/2014	14.08.2014 15:14:53
2121		33	ЛЗ	3			23471	СОПСТВЕНОСТ			1113-3801/2014	14.08.2014 15:14:53
2132		33	ЛЗ	3			17597	СОПСТВЕНОСТ			1113-3801/2014	14.08.2014 15:14:53
234		33	ЛЗ	3			2238	СОПСТВЕНОСТ			1126-5372/2014	29.12.2014 14:51:22
2364	2	33	Н	6			1920	СОПСТВЕНОСТ			1126-5372/2014	29.12.2014 14:51:22
2547		33	Н	5			3210	СОПСТВЕНОСТ			1126-5372/2014	29.12.2014 14:51:22
2547		33	Н	6			590	СОПСТВЕНОСТ			1126-5372/2014	29.12.2014 14:51:22
2580		33	Н	4			822	СОПСТВЕНОСТ			1126-5372/2014	29.12.2014 14:51:22
2640		33	ЛЗ	3			4600	СОПСТВЕНОСТ			1113-3801/2014	29.12.2014 14:51:22
2641		33	ЛЗ	3			2148	СОПСТВЕНОСТ			1113-19552/2014	14.08.2014 15:14:53
												09.12.2014 11:42:08

РЕПУБЛИКА МАКЕДОНИЈА
АГЕНЦИЈА ЗА КАТАСТАР НА НЕДВИЖНОСТИ
1105-176300/2015 од 17.11.2015 09:55:13



ИМОТЕН ЛИСТ број: 1208 ПРЕПИС
Катастарска општина: РАКОТИНЦИ

ЛИСТ Б: ПОДАТОЦИ ЗА ЗЕМЛИШТЕТО (КАТАСТАРСКА ПАРЦЕЛА) И ЗА ПРАВОТО НА СОПСТВЕНОСТ											
Број на катастарска парцела основен	деп	Викано место/улица	Катастарска		Површина во м2	Сопственост / сопственост / заедничка сопственост	Право произведено при коверација на подготвеног старост на сопств.	Бр. на евид. лист	Бр. на пред. по кој е извршено запишување	Датум и час на запишување	
			култура	класа							
2642		ГОЛЕМ ДОЛ	33	лз	3	4146	СОПСТВЕНОСТ		1113-19552/2014	09.12.2014 11:42:08	
2650		МАЛ ДОЛ	33	лз	3	13004	СОПСТВЕНОСТ		1113-3801/2014	14.08.2014 15:14:53	
2650		КАЛЕ	33	лз	3	13654	СОПСТВЕНОСТ		1113-3801/2014	14.08.2014 15:14:53	
2651		СПАТИНА	33	лз	3	2336	СОПСТВЕНОСТ		1126-5372/2014	29.12.2014 14:51:22	
27		СЕЛО	33	лз	3	2457	СОПСТВЕНОСТ		1126-5372/2014	29.12.2014 14:51:22	
335		ЦРЕПКОЕЦ	33	лз	5	995	СОПСТВЕНОСТ		1126-5372/2014	29.12.2014 14:51:22	
345		ПРЖАКОЕЦ	33	лз	3	1090	СОПСТВЕНОСТ		1126-5372/2014	29.12.2014 14:51:22	
388		БЕЛУШИНА	33	лз	5	6329	СОПСТВЕНОСТ		1126-5372/2014	29.12.2014 14:51:22	
398		БЕЛУШИНА	33	лз	4	3145	СОПСТВЕНОСТ		1113-3801/2014	14.08.2014 15:14:53	
401		ЦРВЕНА ПРС	33	лз	5	401	СОПСТВЕНОСТ		1126-5372/2014	29.12.2014 14:51:22	
404		КЕШОВЕЦ	33	лз	3	3834	СОПСТВЕНОСТ		1126-5372/2014	29.12.2014 14:51:22	
421		ЦРВЕНА ПРС	33	лз	5	1903	СОПСТВЕНОСТ		1126-5372/2014	29.12.2014 14:51:22	
462	23	ЦРВЕНА ПРС	33	лз	5	6072	СОПСТВЕНОСТ		1126-5372/2014	29.12.2014 14:51:22	
462	24	ЦРВЕНА ПРС	33	лз	5	5610	СОПСТВЕНОСТ		1126-5372/2014	29.12.2014 14:51:22	
462	3	ЦРВЕНА ПРС	33	лз	5	390	СОПСТВЕНОСТ		1126-5372/2014	29.12.2014 14:51:22	
462	5	ЦРВЕНА ПРС	33	лз	5	7054	СОПСТВЕНОСТ		1126-5372/2014	29.12.2014 14:51:22	
462	6	ЦРВЕНА ПРС	33	лз	5		СОПСТВЕНОСТ				

РЕПУБЛИКА МАКЕДОНИЈА
АГЕНЦИЈА ЗА КАТАСТАР НА НЕДВИЖНОСТИ
1105-176300/2015 од 17.11.2015 09:55:13



ИМОТЕН ЛИСТ број: 1208 ПРЕПИС
Катастарска општина: РАКОТИНЦИ

Број на катастарска парцела основен	Дел	Видно место/улица	Катастарска			Површина во м ²	Сопственост / сопственост / заедничка сопственост	Правно провземено приклучување на податоците од стариот в.с. систем	Бр. на в.с. лист	Бр. на пред. тој в.с. лист	Датум и час на запишување
			Култура	лз	класа						
466	2	ЦРВЕНА ПРСТ	33	лз	4	2716	СОПСТВЕНОСТ			1126-5372/2014	29.12.2014 14:51:22
466	4	ЦРВЕНА ПРСТ	33	лз	4	2540	СОПСТВЕНОСТ			1126-5372/2014	29.12.2014 14:51:22
467	2	ЦРВЕНА ПРСТ	33	лз	4	7335	СОПСТВЕНОСТ			1126-5372/2014	29.12.2014 14:51:22
471	1	ЦРВЕНА ПРСТ	33	лз	4	1636	СОПСТВЕНОСТ			1126-5372/2014	29.12.2014 14:51:22
471	2	ЦРВЕНА ПРСТ	33	лз	4	2275	СОПСТВЕНОСТ			1126-5372/2014	29.12.2014 14:51:22
471	4	ЦРВЕНА ПРСТ	33	лз	4	2873	СОПСТВЕНОСТ			1126-5372/2014	29.12.2014 14:51:22
477	12	ЦРВЕНА ПРСТ	33	лз	4	2235	СОПСТВЕНОСТ			1126-5372/2014	29.12.2014 14:51:22
477	8	ЦРВЕНА ПРСТ	33	лз	4	4448	СОПСТВЕНОСТ			1126-5372/2014	29.12.2014 14:51:22
479	6	ЦРВЕНА ПРСТ	33	лз	3	4225	СОПСТВЕНОСТ			1126-5372/2014	29.12.2014 14:51:22
480		ЦРВЕНА ПРСТ	лз	лз		600	СОПСТВЕНОСТ			1113-3801/2014	29.12.2014 14:51:22
482		ЦРВЕНА ПРСТ	лз	лз	1	5	СОПСТВЕНОСТ			1113-11824/2015	14.08.2014 15:14:53
482		ЦРВЕНА ПРСТ	лз	лз		250	СОПСТВЕНОСТ			1113-11824/2015	05.08.2015 10:27:05
483		ЦРВЕНА ПРСТ	лз	лз	4	4718	СОПСТВЕНОСТ			1126-5372/2014	05.08.2015 10:27:05
484		ЦРВЕНА ПРСТ	лз	лз		395	СОПСТВЕНОСТ			1113-3801/2014	29.12.2014 14:51:22
489	3	ЦРВЕНА ПРСТ	лз	лз	4	2360	СОПСТВЕНОСТ			1126-5372/2014	14.08.2014 15:14:53
489	4	ЦРВЕНА ПРСТ	лз	лз	к	475	СОПСТВЕНОСТ			1113-3801/2014	29.12.2014 14:51:22
											14.08.2014 15:14:53



Центар за катастар на недвижности Скопје

РЕПУБЛИКА МАКЕДОНИЈА
АГЕНЦИЈА ЗА КАТАСТАР НА НЕДВИЖНОСТИ
1105-176300/2015 од 17.11.2015 09:55:13

ИМОТЕН ЛИСТ број: 1208 ПРЕПИС
Катастарска општина: РАКОТИНЦИ

ЛИСТ Б: ПОДАТОЦИ ЗА ЗЕМЛИШТЕТО (КАТАСТАРСКА ПАРЦЕЛА) И ЗА ПРАВОТО НА СОПСТВЕНОСТ										
Број на катастарска парцела	Видано место/улица	Катастарска			Површина во м2	Сопственост / сопственост / заедничка сопственост	Право произведено при коверира на податоците од стариот ел.систем	Ер. на евид. лист	Ер. на пред. по кој е извршено запишување	Датум и час на запишување
		култура	лз	класа						
основен	дел									
539	ЦРВЕНА ПРС	33	лз	3	190	СОПСТВЕНОСТ			1126-5372/2014	29.12.2014 14:51:22
552	ПРЕСЛАП	33	н	5	6889	СОПСТВЕНОСТ			1113-3801/2014	14.08.2014 15:14:53
564	ТРИ ДАБЛЈА	33	об	5	3040	СОПСТВЕНОСТ			1113-3801/2014	14.08.2014 15:14:53
581	ГОРНА ПРЕСЛАП	33	н	7	1204	СОПСТВЕНОСТ			1113-3801/2014	14.08.2014 15:14:53
587	ПРЕСЛА	33	об	5	143875	СОПСТВЕНОСТ			1126-5372/2014	29.12.2014 14:51:22
588	ПРЕСЛА	33	лз	3	1241	СОПСТВЕНОСТ			1126-5372/2014	29.12.2014 14:51:22
593	ИЛКОВЕЦ	33	лз	3	2301	СОПСТВЕНОСТ			1126-5372/2014	29.12.2014 14:51:22
597	ИЛКОВЕЦ	33	лз	3	1561	СОПСТВЕНОСТ			1126-5372/2014	29.12.2014 14:51:22
599	ИЛКОВЕЦ	33	лз	3	540	СОПСТВЕНОСТ			1126-5372/2014	29.12.2014 14:51:22
610	ИЛКОВЕЦ	33	лз	3	886	СОПСТВЕНОСТ			1126-5372/2014	29.12.2014 14:51:22
619	ИЛКОВЕЦ	33	лз	3	3750	СОПСТВЕНОСТ			1126-5372/2014	29.12.2014 14:51:22
625	ИЛКОВЕЦ	33	лз	3	8351	СОПСТВЕНОСТ			1126-5372/2014	29.12.2014 14:51:22
632	ИЛКОВЕЦ	33	н	7	1049	СОПСТВЕНОСТ			1126-5372/2014	29.12.2014 14:51:22
682	ИЛКОВЕЦ	33	н	6	1353	СОПСТВЕНОСТ			1126-5372/2014	29.12.2014 14:51:22
684	ИЛКОВЕЦ	33	н	6	721	СОПСТВЕНОСТ			1126-5372/2014	29.12.2014 14:51:22
687	ИЛКОВЕЦ	33	лз	3	1804	СОПСТВЕНОСТ			1126-5372/2014	29.12.2014 14:51:22

РЕПУБЛИКА МАКЕДОНИЈА
АГЕНЦИЈА ЗА КАТАСТАР НА НЕДВИЖНОСТИ
1105-176300/2015 од 17.11.2015 09:55:13



ИМОТЕН ЛИСТ број: 1208 ПРЕПИС
Катастарска општина: РАКОТИНЦИ

ЛИСТ Б: ПОДАТОЦИ ЗА ЗЕМЛИШТЕТО (КАТАСТАРСКА ПАРЦЕЛА) И ЗА ПРАВОТО НА СОПСТВЕНОСТ																			
Број на катастарска парцела		Видано место/улица		Катастарска				Површина во м2		Сопственост / сопственост / заедничка сопственост		Право презамено при коверзажа на податоците од стариот еп. систем		Бр. на евид. лист		Бр. на пред. по кој е извршено запишување		Датум и час на запишување	
основен	дел	култура	класа	култура	класа	култура	класа	м2	м2	Сопственост / сопственост / заедничка сопственост	Сопственост / сопственост / заедничка сопственост	Право презамено при коверзажа на податоците од стариот еп. систем	Бр. на евид. лист	Бр. на пред. по кој е извршено запишување	Датум и час на запишување				
705				33	Н	5		921		СОПСТВЕНОСТ				1126-5372/2014	29.12.2014 14:51:22				
714				33	ЛЗ	3		4487		СОПСТВЕНОСТ				1126-5372/2014	29.12.2014 14:51:22				
728				33	ОБ	5		18587		СОПСТВЕНОСТ				1113-3801/2014	14.08.2014 15:14:53				
730				33	ЛЗ	3		2884		СОПСТВЕНОСТ				1126-5372/2014	29.12.2014 14:51:22				
735				33	Н	5		1742		СОПСТВЕНОСТ				1113-3801/2014	14.08.2014 15:14:53				
743				33	ЛЗ	3		8711		СОПСТВЕНОСТ				1113-3801/2014	14.08.2014 15:14:53				
762				33	ЛЗ	3		1847		СОПСТВЕНОСТ				1113-3801/2014	14.08.2014 15:14:53				
786				33	ЛЗ	5		611		СОПСТВЕНОСТ				1113-3801/2014	14.08.2014 15:14:53				
787				33	Н	7		722		СОПСТВЕНОСТ				1126-5372/2014	29.12.2014 14:51:22				
795				33	ЛЗ	3		1585		СОПСТВЕНОСТ				1113-3801/2014	14.08.2014 15:14:53				
798				33	ЛЗ	3		4115		СОПСТВЕНОСТ				1113-3801/2014	14.08.2014 15:14:53				
802				33	ЛЗ	5		1666		СОПСТВЕНОСТ				1113-3801/2014	14.08.2014 15:14:53				
81				33	ЛЗ	3		4745		СОПСТВЕНОСТ				1126-5372/2014	29.12.2014 14:51:22				
814				33	ЛЗ	6		843		СОПСТВЕНОСТ				1113-3801/2014	14.08.2014 15:14:53				
818				33	Н	8		1666		СОПСТВЕНОСТ				1113-3801/2014	14.08.2014 15:14:53				
82				33	Н	8		2082		СОПСТВЕНОСТ				1126-5372/2014	29.12.2014 14:51:22				

РЕПУБЛИКА МАКЕДОНИЈА
АГЕНЦИЈА ЗА КАТАСТАР НА НЕДВИЖНОСТИ
1105-176300/2015 од 17.11.2015 09:55:13



ИМОТЕН ЛИСТ број: 1208 ПРЕПИС
Катастарска општина: РАКОТИНЦИ

ЛИСТ Б: ПОДАТОЦИ ЗА ЗЕМЛИШТЕТО (КАТАСТАРСКА ПАРЦЕЛА) И ЗА ПРАВОТО НА СОПСТВЕНОСТ									
Број на катастарска парцела основен	деп	Викано место/улица	Катастарска		Површина во м2	Сопственост / сопственост / задничка сопственост	Право преземено при конверзија на податоците од стариот еп. лист	Бр. на пред. по кој е извршено запишување	Датум и час на запишување
			култура	класа					
822		ЛОЗАНСКИ РУПИ	33	л3	3	1024		1113-3801/2014	14.08.2014 15:14:53
828		ООЗАНСКИ РУПИ	33	л3	3	4940		1113-3801/2014	14.08.2014 15:14:53
907		ПРИСОЈ	33	н	5	4424		1113-3801/2014	14.08.2014 15:14:53
915		ПРИСОЈ	33	н	8	1341		1113-3801/2014	14.08.2014 15:14:53
932	1	КУПРИЈАН	33	л3	3	51040		1113-15721/2015	27.10.2015 11:45:52
932	2	КУПРИЈАН	33	о8	5	82794		1113-15721/2015	27.10.2015 11:45:52
932	3	КУПРИЈАН	33	л3	3	603207		1113-15721/2015	27.10.2015 11:45:52
932	6	КУПРИЈАН	г3	л3		946		1113-15721/2015	27.10.2015 11:45:52
932	7	КУПРИЈАН	г3	л3		724		1113-15721/2015	27.10.2015 11:45:52
932	8	КУПРИЈАН	г3	л3		1154		1113-15721/2015	27.10.2015 11:45:52
932	9	КУПРИЈАН	г3	л3		4178		1113-3801/2014	14.08.2014 15:14:53
95		СТАТИНА	лн3	к		5335		1113-3801/2014	14.08.2014 15:14:53
976		КУПРИЈАН	33	л3	3	1060		1113-3801/2014	14.08.2014 15:14:53

Г. Промени на други стварни права и други права чие запишување е утврдено со закон, прибележување на факти од влијание за недвижностите и прибележување

РЕПУБЛИКА МАКЕДОНИЈА
АГЕНЦИЈА ЗА КАТАСТАР НА НЕДВИЖНОСТИ
1105-176300/2015 од 17.11.2015 09:55:13



ИМОТЕН ЛИСТ број: 1208 ПРЕПИС
Катастарска општина: РАКОТИНЦИ

Г.9. Промени во прилежувања

Г9.3.Други факти чие прибележување е предвидено со закон:

[illegible]



РЕПУБЛИКА МАКЕДОНИЈА
АГЕНЦИЈА ЗА КАТАСТАР НА НЕДВИЖНОСТИ
1105-176300/2015 од 17.11.2015 09:55:13

ИМОТЕН ЛИСТ број: 1208 ПРЕПИС Катастарска општина: РАКОТИНЦИ

Г9. Други факти чие прибележување е предвидено со закон:

ЕМБГ / ЕМБС												Адреса / Седиште			
Вид на прибележување:															
ОДЛУКА															
Носител на правото на службеност (подолжување, употреба и дожување):															
Број на катастарска парцела	Видно место/лица	Катастарска		Површина во м2	Број на зграда/др уг-објект	Влез/Кат/Број на посебен деп од зграда		Намена на посебен деп од зграда	Внатрешна површина во м2	Отворен површина во м2	Волумен во м3	Краток опис на прибележувањето	Правен основ на запишување	Број на предмет по кој е извршено прибележувањето	Датум и час на запишување
		Кат	Број			Влез	Кат								
основен деп		Купријан	ГЗ	ГНЗ	946	0									
932	6	КУПРИЈАН	ГЗ	ГНЗ									ОДЛУКА ЗА ДАВАЊЕ ПРАВО НА ТРАЈНО КОРИСТЕЊЕ НА ГРАДЕЖНО ЗЕМЛИШТЕ СОПСТВЕНОСТ НА РЕПУБЛИКА МАКЕДОНИЈА НА ГРАД СКОПЈЕ БР 42-11287/1 ОД 06.11.2015 СЛ.ВЕНОВИК БР. 197/2015 НА РМ.	1112-23383/2015	16.11.2015 10:49:15
932	7	КУПРИЈАН	ГЗ	ГНЗ	724	0									
932	8	КУПРИЈАН	ГЗ	ГНЗ	1154	0									
932	9	КУПРИЈАН	ГЗ	ГНЗ	4178	0									

Г12. ОГРАНИЧУВАЊА И ПРИБЕЛЕЖУВАЊА преземени од стариот електронски систем

Г12. ОТГРНИЧУВАЊА И ПРИБЕЛУЖУВАЊА ПРЕЗЕМЕНИ ОД СТАРИОТ ЕЛЕМЕНТ																	
Опис																	
Број на катастарска парцела		Бр на зграда		Влез/Број на посебен деп од зграда		Намена на посебен деп од зграда		Внатрешна површина во м2		Опис			Број на предмет по кој е извршено запишување		Датум и час на запишување		
основен деп		Влез	Кат	Број						ПОДНЕСЕНО БАРАЊЕ ЗА ПРОМЕНА УП.БР.1004/1741 ОД 06.07.2000. БАРАЊЕ УП.БР.1124/726 ОД 07.09.2005 КТ. 435.479 /Б. ПОДНЕСЕНО Е ЖАЛБА УП.БР.1124/726 ОД 26.07.07. ЗА КТ 435. ПОДНЕСЕНО БАРАЊЕ ЗА ПРОМЕНА УП.БР.1004/1741 ОД 06.07.2000. ПОДНЕСЕНО БАРАЊЕ ЗА ПРОМЕНА УП.БР.1004/1741 ОД 06.07.2000.			0 / 2008	16.07.2008 00:00:00			
27	0												Опис				
Тип														Опис			

Легенда на внесени шифри и кратеници:

Шифра		Опис	
08		Освештавачи	

Тип Преглед

Опис

Цела содржина од имотниот лист

РЕПУБЛИКА МАКЕДОНИЈА
АГЕНЦИЈА ЗА КАТАСТАР НА НЕДВИЖНОСТИ
1105-176300/2015 од 17.11.2015 09:55:13



ИМОТЕН ЛИСТ број: 1208 ПРЕПИС
Катастарска општина: РАКОТИНЦИ

Легенда на внесени шифри и кратеници:

Шифра	Опис
гз	Лозја
зпа	Земјиште под града
зпо	Земјиште под објект
лпа	Природни неплодни земјишта
гз	Ваштачки неплодни земјишта
лпа	Градено некарадено земјиште
к	Каменири
зз	Плодните земјишта
н	Нива

Тип	Опис
Премис	Цела содржина од имотниот лист



М.П.

Овластено лице:
Илинка Софрониевска
ИМБ и Презиме, ПОТПИС

РЕПУБЛИКА МАКЕДОНИЈА
АГЕНЦИЈА ЗА КАТАСТАР НА НЕДВИЖНОСТИ
1105-1771012015 од 17.11.2015 16:09:48

Податоци за сертификатот на АН на Р. Македонија
Издаен на: 17.11.2015
Сервисен број: 1105-1771012015
Валован до: 13.10.2015
Датум на издавање: 17.11.2015 во 16:09:59
Документот е дигитално потпишан и е правно валиден



ИМОТЕН ЛИСТ број: 1269 ПРЕПИС Катастарска општина: РАКОТИНЦИ

ЛИСТ А: ПОДАТОЦИ ЗА НОСИТЕЛОТ НА ПРАВОТО НА СОПСТВЕНОСТ

Ред. бр.	ЕМБС / ЕМБС	Име и презиме / Назив	Адреса / Седиште	Дел на недвижност	Правен основ на запишување	Бр. на пред. по кој е извршено запишување	Датум и час на запишување
1	***	РЕПУБЛИКА МАКЕДОНИЈА		1/1	Решение У. Бр. 12-69/1 од 27.06.1991 година со Записник за уредба на сопственост од 10.10.1992 година донесени од Собранието на Републиката управа за имотно правни работи, Реферат за подрачјето на општина К. Вода	1113-4950/2015	24.03.2015 10:52:34

ЛИСТ Б: ПОДАТОЦИ ЗА ЗЕМЛИШТЕТО (КАТАСТАРСКА ПАРЦЕЛА) И ЗА ПРАВОТО НА СОПСТВЕНОСТ

Број на катастарска парцела	Вид на местоулица	Купријан	Катастарска култура	Површина во м2	Сопственост / сопственост / заедничка сопственост	Право проузрокувано од старост елиминира	Бр. на пред. по кој е извршено запишување	Датум и час на запишување
939	Викано местоулица	КУПРИЈАН	та	1700	СОПСТВЕНОСТ		1113-15721/2015	27.10.2015 11:45:52

Г. Промени на други стварни права и други права чие запишување е утврдено со закон, приклучување на факти од влијание за недвижностите и предбележување

Г.9. Промени во приклучувањата

РЕПУБЛИКА МАКЕДОНИЈА
АГЕНЦИЈА ЗА КАТАСТАР НА НЕДВИЖНОСТИ
1105-177/101/2015 од 17.11.2015 16:09:48



ИМОТЕН ЛИСТ број: 1269 ПРЕПИС
Катастарска општина: РАКОТИНЦИ


Г9 з. Други факти чие прибележување е предвидено со закон:
Вид на прибележување

ОДЛУКА									
Носител на правото на службеност (позоржување, употреба и докување):									
ЕМБГ / ЕМЕС									
Адреса / Содржина									
Број на катастарска парцела	Видно место/улица	Катастарска класа	Покривна по м2	Број на зграда/дг уг.објект	Влез/кат/број на посебен/везд	Намена на посебен/везд	Внатреш. површина по м2	Отворен површина по м2	Волумен по м3
основен дел	Куптура	Класа	Класа	Број	Кат	Влез	а во м2	а во м2	
939	0	КУПРИЈАН	гз пз	1700	0				
<div> <div>Број на предмет по кој е поднесено прибележувањето</div> <div>1112-23383/2015</div> </div> <div> <div>Датум и час на издавање</div> <div>16.11.2015 10:48:15</div> </div>									
<div> <div>Правен основ на запишување</div> <div>ОДЛУКА ЗА ДАВАЊЕ ПРАВО НА ТРАЈНО КОРИСТЕЊЕ НА ГРАДЕЖНО ЗЕМИШТЕ СОПСТВЕНОСТ НА РЕПУБЛИКА МАКЕДОНИЈА НА ГРАД СКОПЈЕ БР 42-11287/1 ОД 06.11.2015 СЛ.ВЕНСКИК БР. 187/2015 НА РМ.</div> </div> <div> <div>НА ГРАД СКОПЈЕ СЕ ДАВА ПРАВО НА ТРАЈНО КОРИСТЕЊЕ НА ГРАДЕЖНО ЗЕМИШТЕ СОПСТВЕНОСТ НА РЕПУБЛИКА МАКЕДОНИЈА</div> </div>									

Легенда на внесени шифри и кратеники:

Шифра	Опис
гз	Внатреш. непотпорни зидовишта
пз	Градежно невоградено зидовишта

Тип	Опис
Пренос	Цела содржина од имотниот лист



Овластено лице:
Илинка Софрониска
име и презиме, потпис

М.П.

Податоци за сертификатот на АКН на Р. Македонија
Издаден на: Elektronski Saller
Издавач: KIBS Certificate Services CA
Сериски број: ae 3b 24 7c
Валиден до: 13.10.2017
Датум и час на потпишување: 17.11.2015 во 09:58:53
Документот е дигитално потпишан и е правно валиден

РЕПУБЛИКА МАКЕДОНИЈА
АГЕНЦИЈА ЗА КАТАСТАР НА НЕДВИЖНОСТИ

ИМОТЕН ЛИСТ број: 1301 ПРЕПИС
Катастарска општина: РАКОТИНЦИ

ЛИСТ А: ПОДАТОЦИ ЗА НОСИТЕЛОТ НА ПРАВОТО НА СОПСТВЕНОСТ					
ЕМБГ / ЕМБС	Име и презиме / Назив	Адреса / Седиште	Дел на недвижност	Бр. на пред. акт кој законно запишување	Датум и час на запишување
***	РЕПУБЛИКА МАКЕДОНИЈА	СКОПЈЕ	1/1	1113-13163/2015	24.08.2015 12:22:25
1					

1	***	РЕПУБЛИКА МАКЕДОНИЈА									
---	-----	----------------------	--	--	--	--	--	--	--	--	--

ЛИСТ Б: ПОДАТОЦИ ЗА ЗЕМЛИШТЕТО (КАТАСТАРСКА ПАРЦЕЛА) И ЗА ПРАВОТО НА СОПСТВЕНОСТ											
Број на катастарска парцела	Видано место/улица	Катастарска			Површина во м2	Сопственост / сопственост / заедничка сопственост	Право првобитно извршено на податоците од стариот ел.систем	Бр. на лист	Бр. на ел.систем	Датум и час на запишување	
		купура	класа	г/а							
											г/а
969	2	освоен	дел	г/а	201	СОПСТВЕНОСТ				27.10.2015 11:45:52	

969	2	освоен	дел	г/а	201	СОПСТВЕНОСТ				27.10.2015 11:45:52
-----	---	--------	-----	-----	-----	-------------	--	--	--	---------------------

КУПЦИЈАН

ЗА НЕПОСРЕДНО ЗАПИСУВАЊЕ НА ФАКТИ ОД ВЛИЈАНИЕ ЗА НЕДВИЖНОСТИТЕ И

е е утврдено со закон, прибележување на факти од влијание за недвижностите и прибележување

Г 9 Промени во прилежувања

...а предвидено со закон:

[illegible]

Центар за катастар на недвижности Скопје

Подготвено е сертификатот на АНН на Р. Македонија
Издадено на: 13.10.2017
Издавач: KRSB Certificate Services SA
Сервис број: 1105-176230/2015
Датум и час на потпишување: 17.11.2015 во 09:51:16
Документот е дигитално потпишан и е правно валиден



РЕПУБЛИКА МАКЕДОНИЈА
АГЕНЦИЈА ЗА КАТАСТАР НА НЕДВИЖНОСТИ
1105-176230/2015 од 17.11.2015 09:51:16

ИМОТЕН ЛИСТ број: 606 ПРЕПИС
Катастарска општина: РАКОТИНЦИ

ЛИСТ А: ПОДАТОЦИ ЗА НОСИТЕЛОТ НА ПРАВОТО НА СОПСТВЕНОСТ				
Ред. бр.	ЕМБГ / ЕМБС	Име и презиме / Назив	Адреса / Седиште	Дел на недвижност
1	***	РЕПУБЛИКА МАКЕДОНИЈА		1/1
				Правен основ на запишување Решение У.бр. 12-91/1 од 13.06.1991 год. У.бр. 12-262/1 од 22.07.1991. У.бр. 12-102/1 од 27.06.1991 година и У.бр. 12-103/1 од 27.06.1991 од Република управа за имотно правни работи-Реферат за имотно правни работи за подрачјето на Општина Кисела вода Скопје
				Бр. на пред. по кој е запишување 1112-23938/2013
				Датум и час на запишување 18.11.2013 11:28:30

ЛИСТ Б: ПОДАТОЦИ ЗА ЗЕМЛИШТЕТО (КАТАСТАРСКА ПАРЦЕЛА) И ЗА ПРАВОТО НА СОПСТВЕНОСТ									
Број на катастарска парцела	основен	дел	Викано местоулица	Катастарска			Површина во м2	Сопственост / сопственост / заедничка сопственост	Право притомено на подготвено од старост ел.систем
				култура	класа	класа			
933			КУПРИЈАН	г3	гн3		3829	СОПСТВЕНОСТ	
934			КУПРИЈАН	г3	гн3		2499	СОПСТВЕНОСТ	
946			КУПРИЈАН	г3	гн3		2134	СОПСТВЕНОСТ	
								Бр. на пред. по кој е запишување	Датум и час на запишување
								1113-15721/2015	27.10.2015 11:45:52
								1113-15721/2015	27.10.2015 11:45:52
								1113-15721/2015	27.10.2015 11:45:52

Г. Промени на други стварни права и други права чие запишување е утврдено со закон, прибележување на факти од влијание за недвижностите и предбележување

Г.9. Промени во прибележувања

РЕПУБЛИКА МАКЕДОНИЈА
АГЕНЦИЈА ЗА КАТАСТАР НА НЕДВИЖНОСТИ
1105-176230/2015 од 17.11.2015 09:51:56



ИМОТЕН ЛИСТ број: 606 ПРЕПИС Катастарска општина: РАКОТИНЦИ

Г9.3. Други факти чие прибележување е предвидено со закон: Вид на прибележување:

ОДЛУКА				ЕМБГ / ЕМБС				Адреса / Седиште			
Носител на правото на стужбеност (послужување, употреба и др.)				Вид на прибележување				Вид на прибележување			
Број на катастарска парцела	Вид на катастарска парцела	Вид на катастарска парцела	Вид на катастарска парцела	Вид на катастарска парцела	Вид на катастарска парцела	Вид на катастарска парцела	Вид на катастарска парцела	Вид на катастарска парцела	Вид на катастарска парцела	Вид на катастарска парцела	Вид на катастарска парцела
933	0	КУПРИЈАН	г3	г3	3829	0	0	0	0	0	0
934	0	КУПРИЈАН	г3	г3	2499	0	0	0	0	0	0
946	0	КУПРИЈАН	г3	г3	2134	0	0	0	0	0	0

Легенда на внесени шифри и кратенки:

Шифра	Опис
г3	Вештачки непотопни земјиште
г3	Градежно неопградено земјиште

Тип	Опис
Препис	Цела содржина од имотниот лист



М.П.

Овластено лице:
Илинка Софрониска
име и презиме, потпис

РЕПУБЛИКА МАКЕДОНИЈА
АГЕНЦИЈА ЗА КАТАСТАР НА НЕДВИЖНОСТИ
1105-176281/2015 од 17.11.2015 09:48:55



Податоци за сертификатот на АМН на Р. Македонија
Издаден на: 17.11.2015
Издавач: EBS Certificate Services SA
Сервис број: ак 30 24 7с
Валиден до: 13.10.2017
Датум и час на издавање: 17.11.2015 во 09:48:11
Документот е дигитално потпишан и е правно валиден

ИМОТЕН ЛИСТ број: 1003 ПРЕПИС Катастарска општина: РАКОТИНЦИ

катастарска општина: 1

ЛИСТ А: ПОДАТОЦИ ЗА НОСИТЕЛОТ НА ПРАВОТО НА СОПСТВЕНОСТ							
Бр. на лист	ЕМБГ / ЕМБС	Име и презиме / Назив	Адреса / Седиште	Дел на недвижност	Правен основ на запишување	Бр. на пред. по кој е извршено запишување	Датум и час на запишување
1	***	РЕПУБЛИКА МАКЕДОНИЈА		1/1	РЕШЕНИЈА ЗА ОДЗЕМАЊА У. БР.12-30/1 И У.БР.12-88/1 ОД 29.05.1991 ОПШ.КИСЕЛА ВОДА. Решение за доделување на користење градежно земјиште у. бр.12-262/1 од 22.07.1991 год. Министерство за финансии	1121-6206/2015	17.03.2015 14:40:03

ЛИСТ Б: ПОДАТОЦИ ЗА ЗЕМЈИШТЕТО (КАТАСТАРСКА ПАРЦЕЛА) И ЗА ПРАВОТО НА СОПСТВЕНОСТ										
Бр. на катастарска парцела	основен	дел	Викано место/улица	Катастарска класа		Површина во м2	Сопственост / сопственост / заедничка сопственост	Право преземено при конзервација на податоците од стариот елисон	Бр. на пред. по кој е извршено запишување	Датум и час на запишување
				култура	класа					
930			РАМАДАРНИЦА	г3	гн3	90913	СОПСТВЕНОСТ		1113-15721/2015	27.10.2015 11:45:52
937			КУПРИЈАН	г3	гн3	290	СОПСТВЕНОСТ		1113-16026/2015	28.10.2015 11:25:00
938			КУПРИЈАН	г3	гн3	4958	СОПСТВЕНОСТ		1113-15721/2015	27.10.2015 11:45:52
940			КУПРИЈАН	г3	гн3	10701	СОПСТВЕНОСТ		1113-15721/2015	27.10.2015 11:45:52
943	1		КУПРИЈАН	г3	гн3	680	СОПСТВЕНОСТ		1113-15721/2015	27.10.2015 11:45:52
944			КУПРИЈАН	г3	гн3	10431	СОПСТВЕНОСТ		1113-15721/2015	27.10.2015 11:45:52
945	1		КУПРИЈАН	г3	гн3	600	СОПСТВЕНОСТ		1113-15721/2015	27.10.2015 11:45:52
947			КУПРИЈАН	г3	гн3	6597	СОПСТВЕНОСТ		1113-15721/2015	27.10.2015 11:45:52
951	1		КУПРИЈАН	33	пс	4	93	СОПСТВЕНОСТ	1113-15721/2015	27.10.2015 11:45:52

РЕПУБЛИКА МАКЕДОНИЈА
АГЕНЦИЈА ЗА КАТАСТАР НА НЕДВИЖНОСТИ
1105-176281/2015 Од 17.11.2015 09:48:55



ИМОТЕН ЛИСТ број: 1003 ПРЕПИС
Катастарска општина: РАКОТИНЦИ

ЛИСТ Б: ПОДАТОЦИ ЗА ЗЕМЈИШТЕТО (КАТАСТАРСКА ПАРЦЕЛА) И ЗА ПРАВОТО НА СОПСТВЕНОСТ												
Број на катастарска парцела	основен	дел	Викано место/улица	Катастарска			Површина во м.2	Сопственост / сопственост / заедничка сопственост	Право преземено при конверзија на податоците од стариот ел.систем	Бр. на пред. по кој е извршено ввезд. лист	Бр. на пред. по кој е извршено запишување	Датум и час на запишување
				култура	г/з	г/нз						
951	2		КУПРИЈАН		гз	гнз	907	СОПСТВЕНОСТ			1113-15721/2015	27.10.2015 11:45:52
959	1		КУПРИЈАН		33	пс	5	СОПСТВЕНОСТ			1113-15721/2015	27.10.2015 11:45:52
959	2		КУПРИЈАН		гз	гнз	2765	СОПСТВЕНОСТ			1113-15721/2015	27.10.2015 11:45:52
961			КУПРИЈА		гз	гнз	1500	СОПСТВЕНОСТ			1113-15721/2015	27.10.2015 11:45:52
962			КУПРИЈАН		гз	гнз	490	СОПСТВЕНОСТ			1113-15721/2015	27.10.2015 11:45:52
965			КУПРИЈАН		гз	гнз	950	СОПСТВЕНОСТ			1113-15721/2015	27.10.2015 11:45:52

Г. Промени на други стварни права и други права чие запишување е утврдено со закон, прибележување на факти од влијание за недвижностите и прибележување

Г.9. Промени во прибележувања



РЕПУБЛИКА МАКЕДОНИЈА
АГЕНЦИЈА ЗА КАТАСТАР НА НЕДВИЖНОСТИ
1105-176281/2015 од 17.11.2015 09:48:55

Центар за катастар на недвижности Скопје

ИМОТЕН ЛИСТ број: 1003 ПРЕПИС
Катастарска општина: РАКОТИНЦИ

Г9.3.Други факти чие прибележување е предвидено со закон:									
Вид на прибележување:									
ЕМБГ / ЕМБС									
Адреса / Седиште									
ОДЛУКА									
Носител на правото на службеност (подружничко, употреба и доживување):									
Број на катастарска парцела	Вид на местоулица	Катастарска класа	Површина во м2	Број на зграда	Влез/кат/Број на посебен/зидан кат	Намена на посебен/зидан дел од зграда	Внатрешна парцела во м2	Отворен парцел во м2	Вкупен во м2
основен	дел	Ку/П/Р	Класа	Број на зграда	Влез/кат/Број на посебен/зидан кат	Намена на посебен/зидан дел од зграда	Внатрешна парцела во м2	Отворен парцел во м2	Вкупен во м2
930	0	РАМАДАР НИЦА	г3 пн3	90913	0				
937	0	КУПРИЈАН	г3 пн3	290	0				
938	0	КУПРИЈАН	г3 пн3	4958	0				
940	0	КУПРИЈАН	г3 пн3	10701	0				
943	1	КУПРИЈАН	г3 пн3	680	0				
944	0	КУПРИЈАН	г3 пн3	10431	0				
945	1	КУПРИЈАН	г3 пн3	600	0				
947	0	КУПРИЈАН	г3 пн3	6597	0				
951	2	КУПРИЈАН	г3 пн3	907	0				
959	2	КУПРИЈАН	г3 пн3	2765	0				
961	0	КУПРИЈА	г3 пн3	1500	0				
962	0	КУПРИЈАН	г3 пн3	490	0				
965	0	КУПРИЈАН	г3 пн3	950	0				

Број на предмет по кој е извршено прибележувањето	Датум и час на запишување
1112-23383/2015	16.11.2015 10:49:15

Правен основ на запишување

ОДЛУКА ЗА ДАВАЊЕ ПРАВО НА ТРАЈНО КОРИСТЕЊЕ НА ГРАДЕЖНО ЗЕМЛИШТЕ СОПСТВЕНОСТ НА РЕПУБЛИКА МАКЕДОНИЈА НА ГРАД СКОПЈЕ БР 42-11287/1 ОД 06.11.2015 ОД ВЕНСКИК БР. 19/2015 НА РМ.

КРАТОК ОПИС НА ПРИБЕЛЕЖУВАЊОТО

НА ГРАД СКОПЈЕ СЕ ДАВА ПРАВО НА ТРАЈНО КОРИСТЕЊЕ НА ГРАДЕЖНО ЗЕМЛИШТЕ СОПСТВЕНОСТ НА РЕПУБЛИКА МАКЕДОНИЈА

РЕПУБЛИКА МАКЕДОНИЈА
АГЕНЦИЈА ЗА КАТАСТАР НА НЕДВИЖНОСТИ
1105-176281/2015 од 17.11.2015 09:48:55



ИМОТЕН ЛИСТ број: 1003 ПРЕПИС
Катастарска општина: РАКОТИНЦИ

Легенда на внесени шифри и кратенки:

Шифра	Опис
ПС	Посишта
ПЗ	Вештачки напладени земјиште
ПНЗ	Градежно неопградено земјиште
ЗЗ	Подземно земјиште

Тип	Опис
Прелис	Цела содржина од имотниот лист



М.П.

Овластено лице:
Илинка Софрониевска
Име и презиме, потпис

РЕПУБЛИКА МАКЕДОНИЈА
АГЕНЦИЈА ЗА КАТАСТАР НА НЕДВИЖНОСТИ
1105-176270/2015 од 17.11.2015 09:42:27

Подготвено за сертификација на АНН на Р. Македонија
Издание: 11.05.2015
Сервис број: 1105-176270/2015
Сервис број: 1105-176270/2015
Валиден до: 11.05.2015 во 09:42:45
Валиден до: 11.05.2015 во 09:42:45
Документот е дигитално потпишан и е правно заштитен



ИМОТЕН ЛИСТ број: 1113 ПРЕПИС Катастарска општина: РАКОТИНЦИ

ЛИСТ А: ПОДАТОЦИ ЗА НОСИТЕЛОТ НА ПРАВОТО НА СОПСТВЕНОСТ									
Фид. бр.	ЕМБГ / ЕМБС	Име и презиме / Назив	Адреса / Седиште	Дел на недвижност	Правен основ на запишување	Бр. на пред. по кој е извршено запишување	Датум и час на запишување		
1	***	РЕПУБЛИКА МАКЕДОНИЈА		1/1	Решение У бр.12-102/1 од 27.06.1991 година и У бр.12-103/1 од 27.06.1991 година на Републичка управа за имотно-правни работи ПЕ Кисела Вода Решение за доделување на користење градежно земјиште У бр. 12-262/1 од 22.07.1991 година на Министерството за финансии	1121-6209/2015	16.03.2015 12:21:18		

ЛИСТ Б: ПОДАТОЦИ ЗА ЗЕМЈИШТЕТО (КАТАСТАРСКА ПАРЦЕЛА) И ЗА ПРАВОТО НА СОПСТВЕНОСТ

Број на катастарска парцела основен	Викано место/улица	Катастарска				Површина во м2	Сопственост / сопственост / заедничка сопственост	Право преземено при коверзира на податоците од стариот егиспост	Бр. на пред. по кој е запишано	Датум и час на запишување
		култура	г3	пн3	класа					
835 10	ПРИСОЈ	33	08	5	5	161998	СОПСТВЕНОСТ		1113-15721/2015	27.10.2015 11:45:52
835 11	ПРИСОЈ	33	08	5	5	4	СОПСТВЕНОСТ		1113-15721/2015	27.10.2015 11:45:52
835 3	ПРИСОЈ	33	08	5	5	676	СОПСТВЕНОСТ		1113-15721/2015	27.10.2015 11:45:52
835 6	ПРИСОЈ	33	08	5	5	170	СОПСТВЕНОСТ		1113-15721/2015	27.10.2015 11:45:52
835 7	ПРИСОЈ	33	08	5	5	200	СОПСТВЕНОСТ		1113-15721/2015	27.10.2015 11:45:52
835 8	ПРИСОЈ	33	08	5	5	67	СОПСТВЕНОСТ		1113-15721/2015	27.10.2015 11:45:52
835 9	ПРИСОЈ	33	08	5	5	347	СОПСТВЕНОСТ		1113-15721/2015	27.10.2015 11:45:52
931	КУПРИЈАН	г3	пн3			24755 ✓	СОПСТВЕНОСТ		1113-15721/2015	27.10.2015 11:45:52
932	КУПРИЈАН	г3	пн3			108549	СОПСТВЕНОСТ		1113-15721/2015	27.10.2015 11:45:52

РЕПУБЛИКА МАКЕДОНИЈА
АГЕНЦИЈА ЗА КАТАСТАР НА НЕДВИЖНОСТИ
1105-176270/2015 од 17.11.2015 09:42:27



ИМОТЕН ЛИСТ број: 1113 ПРЕПИС
Катастарска општина: РАКОТИНЦИ

ЛИСТ Б: ПОДАТОЦИ ЗА ЗЕМЛИШТЕТО (КАТАСТАРСКА ПАРЦЕЛА) И ЗА ПРАВОТО НА СОПСТВЕНОСТ												
Број на катастарска парцела		Видано место/улица		Катастарска			Површина во м2	Сопственост / сопственост / задничка сопственост	Право преземено при конверзија на податоците од стариот е.с.систем	Бр. на пред. по кој е извршено запишување	Датум и час на запишување	
основен	дел	култура	класа									
932	4		КУПРИЈАН	г3	гн3		5960 ✓	СОПСТВЕНОСТ		1113-15721/2015	27.10.2015 11:45:52	
932	5		КУПРИЈАН	33	л3	3	971	СОПСТВЕНОСТ		1113-15721/2015	27.10.2015 11:45:52	
935			КУПРИЈАН	г3	гн3		2179 ✓	СОПСТВЕНОСТ		1113-15721/2015	27.10.2015 11:45:52	
936			КУПРИЈАН	г3	гн3		3838	СОПСТВЕНОСТ		1113-15721/2015	27.10.2015 11:45:52	
945	2		КУПРИЈАН	г3	гн3		1020	СОПСТВЕНОСТ		1113-15721/2015	27.10.2015 11:45:52	
948			СРЕДНИ РИД	г3	гн3		4311	СОПСТВЕНОСТ		1113-15721/2015	27.10.2015 11:45:52	
952	1		КУПРИЈАН	33	пс	4	75	СОПСТВЕНОСТ		1113-15721/2015	27.10.2015 11:45:52	
952	2		КУПРИЈАН	г3	гн3		837	СОПСТВЕНОСТ		1113-15721/2015	27.10.2015 11:45:52	
952	3		КУПРИЈАН	33	пс	4	2	СОПСТВЕНОСТ		1113-15721/2015	27.10.2015 11:45:52	
953	1		КУПРИЈАН	33	пс	4	4942	СОПСТВЕНОСТ		1113-15721/2015	27.10.2015 11:45:52	
953	2		КУПРИЈАН	г3	гн3		1850	СОПСТВЕНОСТ		1113-15721/2015	27.10.2015 11:45:52	
953	3		КУПРИЈАН	г3	гн3		270	СОПСТВЕНОСТ		1113-15721/2015	27.10.2015 11:45:52	
960	1		КУПРИЈАН	г3	гн3		6370	СОПСТВЕНОСТ		1113-15721/2015	27.10.2015 11:45:52	
960	2		КУПРИЈАН	г3	гн3		925	СОПСТВЕНОСТ		1113-15721/2015	27.10.2015 11:45:52	
963			КУПРИЈАН	г3	гн3		540	СОПСТВЕНОСТ		1113-15721/2015	27.10.2015 11:45:52	
966			КУПРИЈАН	г3	гн3		570	СОПСТВЕНОСТ		1113-15721/2015	27.10.2015 11:45:52	

РЕПУБЛИКА МАКЕДОНИЈА
АГЕНЦИЈА ЗА КАТАСТАР НА НЕДВИЖНОСТИ
1105-176270/2015 од 17.11.2015 09:42:27



ИМОТЕН ЛИСТ број: 1113 ПРЕПИС
Катастарска општина: РАКОТИНЦИ

ЛИСТ Б: ПОДАТОЦИ ЗА ЗЕМЈИШТО (КАТАСТАРСКА ПАРЦЕЛА) И ЗА ПРАВОТО НА СОПСТВЕНОСТ

Број на катастарска парцела	Вид на право	Вид на местоулица	Катастарска			Површина во м2	Сопственост / сопственост / заедничка сопственост	Право презагледано при запишувањето од старост ед. систем	Бр. на вид на лист	Бр. на пред. по кој е запишано забележување	Датум и час на запишување
			култура	класа	г3	г4					
967	1	КУПРИЈАН	33	4	5		СОПСТВЕНОСТ			1113-15721/2015	27.10.2015 11:45:52
967	2	КУПРИЈАН	г3	г4	г5	1195	СОПСТВЕНОСТ			1113-15721/2015	27.10.2015 11:45:52

Г. Промени на други стварни права и други права чие запишување е утврдено со закон, прибележување на факти од влијание за недвижностите и прибележување

Г.9. Промени во прибележувања

Г9.3. Други факти чие прибележување е предвидено со закон:

ОДЛУКА											
Вид на прибележување:											
Носител на правото на службеност (подолжување, употреба и др.)											
Број на катастарска парцела	Вид на местоулица	Класа	Површина во м2	Број на зграда/застапка	Влез/излез на зграда/застапка	Број на зграда/застапка	Број на зграда/застапка	Број на зграда/застапка	Број на зграда/застапка	Број на зграда/застапка	Број на зграда/застапка
835	10 ПРИСОЈ	г3	161998	0							

РЕПУБЛИКА МАКЕДОНИЈА
АГЕНЦИЈА ЗА КАТАСТАР НА НЕДВИЖНОСТИ
1105-176270/2015 од 17.11.2015 09:42:27



ИМОТЕН ЛИСТ број: 1113 ПРЕПИС
Катастарска општина: РАКОТИНЦИ

Г9. Други факти чие прибележување е предвидено со закон:

Вид на прибележување										ЕМБГ / ЕМБС										Адреса / Седиште	
Имотен лист на правото на сопственост (позоржување, употреба и држување):										ОДЛУКА											
Број на катастарска парцела	Вид на катастарска парцела	Број на катастарска парцела	Вид на катастарска парцела	Вид на катастарска парцела	Вид на катастарска парцела	Вид на катастарска парцела	Вид на катастарска парцела	Вид на катастарска парцела	Вид на катастарска парцела	Вид на катастарска парцела	Вид на катастарска парцела	Вид на катастарска парцела	Вид на катастарска парцела	Вид на катастарска парцела	Вид на катастарска парцела	Вид на катастарска парцела	Вид на катастарска парцела	Вид на катастарска парцела	Вид на катастарска парцела	Вид на катастарска парцела	Вид на катастарска парцела
основен	дел	основен	дел	основен	дел	основен	дел	основен	дел	основен	дел	основен	дел	основен	дел	основен	дел	основен	дел	основен	дел
931	0	КУПРИЈАН	г3	гн3	24755	0	✓														
932	4	КУПРИЈАН	г3	гн3	5960	0	✓														
932	10	КУПРИЈАН	г3	гн3	108549	0	✓														
935	0	КУПРИЈАН	г3	гн3	2179	0	✓														
936	0	КУПРИЈАН	г3	гн3	3638	0	✓														
945	2	КУПРИЈАН	г3	гн3	1020	0	✓														
948	0	СРЕДНИ	г3	гн3	4311	0	✓														
952	2	КУПРИЈАН	г3	гн3	837	0	✓														
953	2	КУПРИЈАН	г3	гн3	1850	0	✓														
953	3	КУПРИЈАН	г3	гн3	270	0	✓														
960	1	КУПРИЈАН	г3	гн3	6370	0	✓														
960	2	КУПРИЈАН	г3	гн3	925	0	✓														
963	0	КУПРИЈАН	г3	гн3	540	0	✓														
966	0	КУПРИЈАН	г3	гн3	570	0	✓														
967	2	КУПРИЈАН	г3	гн3	1195	0	✓														



РЕПУБЛИКА МАКЕДОНИЈА
АГЕНЦИЈА ЗА КАТАСТАР НА НЕДВИЖНОСТИ
1105-176270/2015 од 17.11.2015 09:42:27

ИМОТЕН ЛИСТ број: 1113 ПРЕПИС
Катастарска општина: РАКОТИНЦИ

Тип	Опис
Прелис	Цела содржина од имотниот лист

Легенда на внесени шифри и кратенки:	
Шифра	Опис
ов	Овладаринци
пл	Планишта
лр	Лозја
лз	Вештачки наводни земјишта
лн	Градоно неистражени земјиште
лн	Плодните земјишта
33	



М.П.

Овластено лице:
Илинка Софрониска
име и презиме, потпис

Центар за катастар на недвижности Скопје

РЕПУБЛИКА МАКЕДОНИЈА
АГЕНЦИЈА ЗА КАТАСТАР НА НЕДВИЖНОСТИ
1105-176327/2015 од 17.11.2015 10:02:13



Податоци за електронскиот на АНН на Р. Македонија
Електронски Салт
Кодови: KMS Certificate Services SA
Сервис број: 1105-176327/2015
Датум на издавање: 17.11.2015 во 10:02:26
Датум на потпишување: 17.11.2015 во 10:02:26
Документот е дигитално потпишан и е правно валиден

ИМОТЕН ЛИСТ број: 1300 ПРЕПИС Катастарска општина: РАКОТИНЦИ

ЛИСТ А: ПОДАТОЦИ ЗА НОСИТЕЛОТ НА ПРАВОТО НА СОПСТВЕНОСТ						
ЕМБГ / ЕМБС	Име и презиме / Назив	Адреса / Седиште	Дел на недвижност	Правен основ на запишување	Бр. на пред. по кој е извршено запишување	Датум и час на запишување
1	РЕПУБЛИКА МАКЕДОНИЈА	СКОПЈЕ	1/1	Записник за усна расправа / бр. 15-95/91 од 12.01.1995 од Ме-Управа за имотно-правни работи, Одд. во Општина Кисела Вода, УЗП бр. 6269/2015 од 05.08.2015 од Нотар Снежана Видовска	1121-17539/2015	10.08.2015 14:45:26

ЛИСТ Б: ПОДАТОЦИ ЗА ЗЕМЈИШТЕТО (КАТАСТАРСКА ПАРЦЕЛА) И ЗА ПРАВОТО НА СОПСТВЕНОСТ									
Број на катастарска парцела	Викано место/улица	Катастарска			Површина во м2	Сопственост / сопственост / задничка сопственост	Право преземено при ковертира на податоци на старом систем	Бр. на пред. по кој е извршено запишување	Датум и час на запишување
		култура	класа	поз					
958	КУПРИЈАН				1979	СОПСТВЕНОСТ		1113-15721/2015	27.10.2015 11:45:52

Г.Промени на други стварни права и други права чие запишување е утврдено со закон, приклучување на факти од влијание за недвижностите и предбележување

Г.9. Промени во приклучувања

РЕПУБЛИКА МАКЕДОНИЈА



M.П.

Овластено лице:
Илинка Софрониска
име и презиме, потпис

www.katastar.gov.mk

страница 2 од 2

Г9.3.Други факти чие прилежување е предвидено со закон:

Содержание

Носител на правото на службеност (плодоуживање, употреба и домување):

EMSG / EMSC

Адреса / Седиште

Број на катастарска парцела	Видно место/лица	Катастарска		Покривна во м2	Број на зградата/објект	Влез/Кат/Број на посебен влез	Налика на посебен влез донесен од зграда	Влез/Партиципација во м2	Отпорен површина во м2	Вкупен во м2	Краток опис на припојувањето	Правен основ на запишување	Број на предмет по кој е извршено припојувањето	Датум и час на запишување
		Купува	Класа											
958	0	КУПРИЈАН	г3	1979	0						НА ГРАД СКОПЈЕ СЕ ДАВА ПРАВО НА ТРАЈНО КОРИСТЕЊЕ НА ПРАВЕЖНО СОПСТВЕНОСТ НА ЗЕМЛИШТЕ СОПСТВЕНОСТ НА РЕПУБЛИКА МАКЕДОНИЈА	ОДЛУКА ЗА ДАВАЊЕ ПРАВО НА ТРАЈНО КОРИСТЕЊЕ НА ПРАВЕЖНО СОПСТВЕНОСТ НА РЕПУБЛИКА МАКЕДОНИЈА НА ГРАД СКОПЈЕ БР 42-11287/1 од 06.11.2015 СП.ВЕНСКИК БР. 187/2015 НА РМ.	1112-23383/2015	16.11.2015 10:49:15

Легенда на внесени шифри и кратенки:

Широта	Опис
П	Високий неплідний ґрунт
ПЗ	Глибоко неокислений ґрунт

Тип	Опис
Препис	Цела содржина од имотниот лист





Платформа за верификација на АНН на Р. Македонија
Издавач: E-Notaryd, Salter
Сервис бр. 1105-177026/2015
Датум и час на потпишување: 11.11.2015, 15:31:06
Документот е дигитално потпишан и е правно валиден

РЕПУБЛИКА МАКЕДОНИЈА
АГЕНЦИЈА ЗА КАТАСТАР НА НЕДВИЖНОСТИ
1105-177026/2015 од 11.11.2015 15:31:06

ИМОТЕН ЛИСТ број: 1303 ПРЕПИС Катастарска општина: РАКОТИНЦИ

ЛИСТ А: ПОДАТОЦИ ЗА НОСИТЕЛОТ НА ПРАВОТО НА СОПСТВЕНОСТ							
ЕМБГ / ЕМБС	Име и презиме / Назив	Адреса / Седиште	Дел на недвижност	Правен основ на запишување	Бр. на пред. по кој е извршено запишување	Датум и час на запишување	
...	РЕПУБЛИКА МАКЕДОНИЈА	СКОПЈЕ	1/1	РЕШЕНИЕ ЗА ЕКСПРОПРИЈАЦИЈА УП БР. 26- 1863-11/2015 ОД МИНИСТЕРСТВО ЗА ФИНАНСИИ И ОПШТИНА КИСЕЛА ВОДА	1112-18597/2015	11.09.2015 13:17:52	

ЛИСТ Б: ПОДАТОЦИ ЗА ЗЕМЛИШТО (КАТАСТАРСКА ПАРЦЕЛА) И ЗА ПРАВОТО НА СОПСТВЕНОСТ									
Бр. на катастарска парцела	Вид на право	Катастарска			Површина во м2	Сопственост / сопственост / заедничка сопственост		Бр. на пред. по кој е извршено запишување	Датум и час на запишување
		култура	г/з	г/з		Сопственост	Сопственост		
923	2	ПРИСОЈ			3	СОПСТВЕНОСТ		1113-15721/2015	27.10.2015 11:45:52

Г.Промени на други стварни права и други права чие запишување е утврдено со закон, прибележување на факти од влијание за недвижностите и прибележување

Г.9. Промени во прибележувања



РЕПУБЛИКА МАКЕДОНИЈА
АГЕНЦИЈА ЗА КАТАСТАР НА НЕДВИЖНОСТИ
1105-177026/2015 од 17.11.2015 15:31:06

ИМОТЕН ЛИСТ број: 1303 ПРЕПИС
Катастарска општина: РАКОТИНЦИ

Г9.3 Други факти чие прибележување е предвидено со закон:

ОДЛУКА

Носител на правото на службеност (подозумување, употреба и домување):

ЕМБГ / ЕМБС


Адреса / Седиште

Број на катастарска парцела основен	Вид на катастарска парцела	Катастарска парцела	Површина по м2	Број на зграда у сопственост	Власт/Број на парцел	Намена на парцел	Внатрешна парцела	Отворен парцела	Волумен по м2	Краток опис на прилегувањето	Правен основ на запишување	Број на предмет по кој е извршено прилегувањето	Датум и час на запишување
923	2	ПРИСОЈ	га	пнз	3	0				НА ГРАД СКОПЈЕ СЕ ДАВА ПРАВО НА ТРАЈНО КОРИСТЕЊЕ НА ГРАДЕЖНО ЗЕМЛИШТЕ СОПСТВЕНОСТ НА РЕПУБЛИКА МАКЕДОНИЈА НА ГРАД СКОПЈЕ БР 42-11287/1 ОД 06.11.2015 СП.ВЕНСКИ БР. 137/2015 НА РМ.	ОДЛУКА ЗА ДАВАЊЕ ПРАВО НА ТРАЈНО КОРИСТЕЊЕ НА ГРАДЕЖНО ЗЕМЛИШТЕ СОПСТВЕНОСТ НА РЕПУБЛИКА МАКЕДОНИЈА НА ГРАД СКОПЈЕ БР 42-11287/1 ОД 06.11.2015 СП.ВЕНСКИ БР. 137/2015 НА РМ.	1112-23383/2015	18.11.2015 10:49:15

Легенда на внесени шифри и кратеници:

Шифра	Опис
га	Вештачки неподнојни земјишта
пнз	Градежно неистражено земјиште

Тип	Опис
Пренос	Цела содржина од мотелот лист



Овластено лице:
Илинка Софрониска
име и презиме, потпис

М.П.

РЕПУБЛИКА МАКЕДОНИЈА
АГЕНЦИЈА ЗА КАТАСТАР НА НЕДВИЖНОСТИ
1105-177046/2015 од 17.11.2015 15:41:40



Податоци за сертификатот на АНН на Р. Македонија
Издавач: Електронски Салер
Издавач: ИБС Салер
Број на издавач: 30.24.76
Број на издавач: 13.10.2017
Датум и час на потпишување: 17.11.2015 во 15:41:52
Документот е дигитално потпишан и е правно валиден

ИМОТЕН ЛИСТ број: 1302 ПРЕПИС Катастарска општина: РАКОТИНЦИ

ЛИСТ А: ПОДАТОЦИ ЗА НОСИТЕЛОТ НА ПРАВОТО НА СОПСТВЕНОСТ

Бр. на пред. по кој е извршено запишување	Дел на недвижноста	Правен основ на запишување	Датум и час на запишување
1113-13166/2015	1/1	Решение за одржување на корисничко право П.Бр. 26-166/2015(14.08.2015)М.Т.В.	24.08.2015 14:51:06
Адреса / Седиште			
СКОПЈЕ			
Име и презиме / Назив			
РЕПУБЛИКА МАКЕДОНИЈА			

ЛИСТ Б: ПОДАТОЦИ ЗА ЗЕМЈИШТЕТО (КАТАСТАРСКА ПАРЦЕЛА) И ЗА ПРАВОТО НА СОПСТВЕНОСТ

Број на катастарска парцела	Катастарска парцела	Површина во м ²	Сопственост / сопственост / заедничка сопственост	Право преземено / право преземено / податоците од стариот еп.лист	Бр. на пред. по кој е извршено запишување	Датум и час на запишување
968	Викано местоулица	615	СОПСТВЕНОСТ		1113-15721/2015	27.10.2015 11:45:52
2	КУПРИЈАН					

Г.Промени на други стварни права и други права чие запишување е утврдено со закон, прибележување на факти од влијание за недвижностите и

предбележување

Г.9. Промени во прибележувања



РЕПУБЛИКА МАКЕДОНИЈА
АГЕНЦИЈА ЗА КАТАСТАР НА НЕДВИЖНОСТИ
1105-177046/2015 од 17.11.2015 15:41:40



ИМОТЕН ЛИСТ број: 1302 ПРЕПИС
Катастарска општина: РАКОТИНЦИ

Г9 з. Други факти чие прибележување е предвидено со закон:
ОДЛУКА

ЕМБГ / ЕМЕС												Адреса / Седиште				
Носител на правото на службеност (поземнина, употреба и домување):																
Број на катастарска парцела основан	дат	Видно место/лица	Катастарска парцела		Површина во м2	Број на катастарска парцела у-објект	Влез/Излез на посебен/најд	Влез/Излез на посебен/најд	Влез/Излез на посебен/најд	Внатрешна површина во м2	Отворена површина во м2	Вкупен во м2	Краток опис на прибележувањето	Правен основ на запишување	Број на предмет по кој е извршено прибележувањето	Датум и час на запишување
			Култура	Класа												
968	2	КУПРИЈАН	гз	па	615	0							НА ГРАД СКОПЈЕ СЕ ДАВА ПРАВО НА ТРАЈНО КОРИСТЕЊЕ НА ГРАДЕЖНО ЗЕМЛИШТЕ СОПСТВЕНОСТ НА РЕПУБЛИКА МАКЕДОНИЈА	ОДЛУКА ЗА ДАВАЊЕ ПРАВО НА ТРАЈНО КОРИСТЕЊЕ НА ГРАДЕЖНО ЗЕМЛИШТЕ СОПСТВЕНОСТ НА РЕПУБЛИКА МАКЕДОНИЈА НА ГРАД СКОПЈЕ БР.42-11287/11 ОД 06.11.2015 СПЛВЕНСКИ БР. 137/2015 НА РМ.	1112-23383/2015	16.11.2015 10:49:15

Легенда на внесени шифри и кратенки:

Шифра	Опис
гз	Вистински непокретен земјиште
пга	Градежно неистражено земјиште

Тип	Опис
Проект	Цела содржина од имотниот лист



М.П.

Овластено лице:
Илинка Софрониевска
име и презиме, потпис

РЕПУБЛИКА МАКЕДОНИЈА
АГЕНЦИЈА ЗА КАТАСТАР НА НЕДВИЖНОСТИ
1105-177055/2015 од 17.11.2015 15:45:11

Податоци за сертификатот на АМН на Р. Македонија
Издаден на: 17.11.2015
Сервис број: 1105-177055/2015
Валиден до: 13.10.2016
Датум на издавање: 17.11.2015 во 15:45:24
Други податоци за издавање: 17.11.2015 во 15:45:24
Документот е дигитално потпишан и е правно валиден.



ИМОТЕН ЛИСТ број: 1267 ПРЕПИС Катастарска општина: РАКОТИНЦИ

ЛИСТ А: ПОДАТОЦИ ЗА НОСИТЕЛОТ НА ПРАВОТО НА СОПСТВЕНОСТ					
Број на лист	ЕМБГ / ЕМЕС	Име и презиме / Назив	Адреса / Содржина	Дел на недвижност	Правен основ на запишување
1	...	РЕПУБЛИКА МАКЕДОНИЈА		1/1	Решение У бр. 15-1701/94 од 19.12.1994 година со Записник за утврдување на сопственоста на 12.01.1995 година на МБ, Секретаријат за финансии во општина К. Вода
					Бр. на пред. по кој е извршено запишување
					Датум и час на запишување
					20.03.2015 12:34:13

ЛИСТ Б: ПОДАТОЦИ ЗА ЗЕМЛИШТЕТО (КАТАСТАРСКА ПАРЦЕЛА) И ЗА ПРАВОТО НА СОПСТВЕНОСТ									
Број на катастарска парцела основан	Вид на земјиште	Видно место/лица	Катастарска парцела		Површина во м2	Сопственост / сопственост / задолжна сопственост	Право променено при конверзија на податоците од стариот еп. систем	Бр. на пред. по кој е извршено запишување	Датум и час на запишување
			култура	класа					
970	1	КУПРИЈАН	33	Н	6	1147	СОПСТВЕНОСТ	1113-15721/2015	27.10.2015 11:45:52
970	2	КУПРИЈАН	33	Н	6	183	СОПСТВЕНОСТ	1113-15721/2015	27.10.2015 11:45:52
Видно место/лица									
КУПРИЈАН									
КУПРИЈАН									
Видно место/лица									
КУПРИЈАН									
КУПРИЈАН									
Видно место/лица									
КУПРИЈАН									
КУПРИЈАН									
Видно место/лица									
КУПРИЈАН									
КУПРИЈАН									
Видно место/лица									
КУПРИЈАН									
КУПРИЈАН									
Видно место/лица									
КУПРИЈАН									
КУПРИЈАН									
Видно место/лица									
КУПРИЈАН									
КУПРИЈАН									
Видно место/лица									
КУПРИЈАН									
КУПРИЈАН									
Видно место/лица									
КУПРИЈАН									
КУПРИЈАН									
Видно место/лица									
КУПРИЈАН									
КУПРИЈАН									
Видно место/лица									
КУПРИЈАН									
КУПРИЈАН									
Видно место/лица									
КУПРИЈАН									
КУПРИЈАН									
Видно место/лица									
КУПРИЈАН									
КУПРИЈАН									
Видно место/лица									
КУПРИЈАН									
КУПРИЈАН									
Видно место/лица									
КУПРИЈАН									
КУПРИЈАН									
Видно место/лица									
КУПРИЈАН									
КУПРИЈАН									
Видно место/лица									
КУПРИЈАН									
КУПРИЈАН									
Видно место/лица									
КУПРИЈАН									
КУПРИЈАН									
Видно место/лица									
КУПРИЈАН									
КУПРИЈАН									
Видно место/лица									
КУПРИЈАН									
КУПРИЈАН									
Видно место/лица									
КУПРИЈАН									
КУПРИЈАН									
Видно место/лица									
КУПРИЈАН									
КУПРИЈАН									
Видно место/лица									
КУПРИЈАН									
КУПРИЈАН									
Видно место/лица									
КУПРИЈАН									
КУПРИЈАН									
Видно место/лица									
КУПРИЈАН									
КУПРИЈАН									
Видно место/лица									
КУПРИЈАН									
КУПРИЈАН									
Видно место/лица									
КУПРИЈАН									
КУПРИЈАН									
Видно место/лица									
КУПРИЈАН									
КУПРИЈАН									
Видно место/лица									
КУПРИЈАН									
КУПРИЈАН									
Видно место/лица									
КУПРИЈАН									
КУПРИЈАН									
Видно место/лица									
КУПРИЈАН									
КУПРИЈАН									
Видно место/лица									
КУПРИЈАН									
КУПРИЈАН									
Видно место/лица									
КУПРИЈАН									
КУПРИЈАН									
Видно место/лица									
КУПРИЈАН									
КУПРИЈАН									
Видно место/лица									
КУПРИЈАН									
КУПРИЈАН									
Видно место/лица									
КУПРИЈАН									
КУПРИЈАН									
Видно место/лица									
КУПРИЈАН									
КУПРИЈАН									
Видно место/лица									
КУПРИЈАН									
КУПРИЈАН									
Видно место/лица									
КУПРИЈАН									
КУПРИЈАН									
Видно место/лица									
КУПРИЈАН									
КУПРИЈАН									
Видно место/лица									
КУПРИЈАН									
КУПРИЈАН									
Видно место/лица									
КУПРИЈАН									
КУПРИЈАН									
Видно место/лица									
КУПРИЈАН									
КУПРИЈАН									
Видно место/лица									
КУПРИЈАН									
КУПРИЈАН									
Видно место/лица									
КУПРИЈАН									
КУПРИЈАН									
Видно место/лица									
КУПРИЈАН									
КУПРИЈАН									
Видно место/лица									
КУПРИЈАН									
КУПРИЈАН									
Видно место/лица									
КУПРИЈАН									
КУПРИЈАН									
Видно место/лица									
КУПРИЈАН									
КУПРИЈАН									
Видно место/лица									
КУПРИЈАН									
КУПРИЈАН									
Видно место/лица									
КУПРИЈАН									
КУПРИЈАН									
Видно место/лица									
КУПРИЈАН									
КУПРИЈАН									
Видно место/лица									
КУПРИЈАН									
КУПРИЈАН									
Видно место/лица									
КУПРИЈАН									
КУПРИЈАН									
Видно место/лица									
КУПРИЈАН									
КУПРИЈАН									
Видно место/лица									
КУПРИЈАН									
КУПРИЈАН									
Видно место/лица									
КУПРИЈАН									
КУПРИЈАН									
Видно место/лица									
КУПРИЈАН									
КУПРИЈАН									
Видно место/лица									
КУПРИЈАН									
КУПРИЈАН									
Видно место/лица									
КУПРИЈАН									
КУПРИЈАН									
Видно место/лица									
КУПРИЈАН									
КУПРИЈАН									
Видно место/лица									
КУПРИЈАН									
КУПРИЈАН									
Видно место/лица									
КУПРИЈАН									
КУПРИЈАН									
Видно место/лица									
КУПРИЈАН									
КУПРИЈАН									
Видно место/лица									
КУПРИЈАН									
КУПРИЈАН									
Видно место/лица									
КУПРИЈАН									
КУПРИЈАН									
Видно место/лица									
КУПРИЈАН									
КУПРИЈАН									
Видно место/лица									
КУПРИЈАН									
КУПРИЈАН									
Видно место/лица									
КУПРИЈАН									
КУПРИЈАН									
Видно место/лица									
КУПРИЈАН									
КУПРИЈАН									
Видно место/лица									
КУПРИЈАН									
КУПРИЈАН									
Видно место/лица									
КУПРИЈАН									
КУПРИЈАН									
Видно место/лица									
КУПРИЈАН									
КУПРИЈАН									
Видно место/лица									
КУПРИЈАН									
КУПРИЈАН									
Видно место/лица									
КУПРИЈАН									
КУПРИЈАН									
Видно место/лица									
КУПРИЈАН									
КУПРИЈАН									
Видно место/лица									
КУПРИЈАН									
КУПРИЈАН									
Видно место/лица									
КУПРИЈАН									
КУПРИЈАН									
Видно место/лица									
КУПРИЈАН									
КУПРИЈАН									
Видно место/лица									
КУПРИЈАН									
КУПРИЈАН									
Видно место/лица									
КУПРИЈАН									
КУПРИЈАН									
Видно место/лица									
КУПРИЈАН									
КУПРИЈАН									
Видно место/лица									
КУПРИЈАН									
КУПРИЈАН									
Видно место/лица									
КУПРИЈАН									
КУПРИЈАН									
Видно место/лица									
КУПРИЈАН									
КУПРИЈАН									
Видно место/лица									
КУПРИЈАН									
КУПРИЈАН									
Видно место/лица									
КУПРИЈАН									
КУПРИЈАН									
Видно место/лица									
КУПРИЈАН									
КУПРИЈАН									
Видно место/лица									
КУПРИЈАН									
КУПРИЈАН									
Видно место/лица									
КУПРИЈАН									
КУПРИЈАН									
Видно место/лица									
КУПРИЈАН									
КУПРИЈАН									

Г.Промени на други стварни права и други права чие запишување е утврдено со закон, прибележување на факти од влијание за недвижностите и прибележување

Г.9. Промени во прибележувања

РЕПУБЛИКА МАКЕДОНИЈА
АГЕНЦИЈА ЗА КАТАСТАР НА НЕДВИЖНОСТИ
1105-177055/2015 од 17.11.2015 15:45:11



ИМОТЕН ЛИСТ број: 1267 ПРЕПИС Катастарска општина: РАКОТИНЦИ

Г9.3. Други факти чие прибележување е предвидено со закон:

ОДЛУКА

Носител на правото на службеност (позоржување, употреба и држување):				ЕМБГ / ЕМЕС				Адреса / Седиште			
Број на катастарска парцела	Видно место/улица	Катастарска парцела	Површина по м2	Број на зградата/улог	Власник/Број на посебен/зав. на посебен/зав. д-чет дел од зграда	Вид на поседбата	Вид на поседбата	Вид на поседбата	Вид на поседбата	Вид на поседбата	Вид на поседбата
970	2	КУПРИЈАН	г3	183	0						
Краток опис на прибележувањето										Број на предмет по кој е извршено прибележувањето	Датум, час на запитување
НА ГРАД СКОПЈЕ СЕ ДАВА ПРАВО НА ТРАЈНО ТРАЈНО КОРИСТЕЊЕ НА ГРАДЕЖНО ЗЕМЛИШТЕ СОПСТВЕНОСТ НА РЕПУБЛИКА МАКЕДОНИЈА НА ГРАД СКОПЈЕ БР 42-11287/1 ОД 06.11.2015 ОПШТИНСКИ БР. 137/2015 НА РМ.										112-23383/2015	16.11.2015 10:48:15

Легенда на внесени шифри и кратенки:

Шифра	Опис
г3	Вид на неоподани земјишта
г3	Градано неоподани земјишта
г3	Површина земјишта
г3	Нива

Тип	Опис
Пренос	Цела содржина од имотниот лист.



Овластено лице:
Илинка Софрониска
име и презиме, потпис

М.П.



Податина за сертификатот на АН на Р. Македонија
Издател: Eлектронски Салер
Кодови: KES Certificate Services SA
Сервисни Број: 1105-177066/2015
Датум на издавање: 17.11.2015 во 15:49:00
Датум и час на потпишување: 17.11.2015 во 15:49:00
Документот е дигитално потпишан и е правно валиден

РЕПУБЛИКА МАКЕДОНИЈА
АГЕНЦИЈА ЗА КАТАСТАР НА НЕДВИЖНОСТИ
1105-177066/2015 од 17.11.2015 15:49:00

ИМОТЕН ЛИСТ број: 1265 ПРЕПИС Катастарска општина: РАКОТИНЦИ

ЛИСТ А: ПОДАТОЦИ ЗА НОСИТЕЛОТ НА ПРАВОТО НА СОПСТВЕНОСТ					
Ред. бр.	ЕМЕГ / ЕМЕС	Име и презиме / Назив	Адреса / Седиште	Дел на недвижност	Правен основ на запишување
1	***	РЕПУБЛИКА МАКЕДОНИЈА		1/1	Решение за експропријација У. бр. 12-91/1 од 13.06.1991 година . Заклучок за испрака на истото од 14.09.1992 година . Записник за усна расправа со Сопственик У. бр. 12-91/92 од 23.10.1992 година . сите донесени од Републиката управа за имотоправни работи за подрачјето на општината на Решение за доделување на користење У. бр. 12-262/1 од 22.07.1991 година на Министерството за финансии
					Бр. на пред. по кој е извршено запишување: 1121-6192/2015
					Датум и час на запишување: 19.03.2015 15:00:42

ЛИСТ Б: ПОДАТОЦИ ЗА ЗЕМЛИШТЕТО (КАТАСТАРСКА ПАРЦЕЛА) И ЗА ПРАВОТО НА СОПСТВЕНОСТ									
Број на катастарска парцела основен	деп	Видно место/улица			Катастарска		Површина во м2	Сопственост / сопственост / заедничка сопственост	
		Култура	класа	г3	гн3	гн3			
950		КУПРИЈАН					10318	СОПСТВЕНОСТ	
								Бр. на пред. по кој е извршено запишување	Датум и час на запишување
								1113-15721/2015	27.10.2015 11:45:52

Г.Промени на други стварни права и други права чие запишување е утврдено со закон, прибележување на факти од влијание за недвижностите и прибележување

Г.9. Промени во прибележувања

РЕПУБЛИКА МАКЕДОНИЈА
АГЕНЦИЈА ЗА КАТАСТАР НА НЕДВИЖНОСТИ
1105-177066/2015 од 17.11.2015 15:49:00



ИМОТЕН ЛИСТ број: 1265 ПРЕПИС
Катастарска општина: РАКОТИНЦИ

Г9.3. Други факти чие прибележување е предвидено со закон:

ОДЛУКА													
Носител на правото на службено (подозримање, употреба и довлевање):													
ЕМБГ / ЕМБС													
Адреса / Седиште													
Број на катастарска парцела	Вид на катастарска местоположба	Класа	Површина во м2	Број на зградата и улог	Влез/Кат/Број	Намена на постојаната зграда	Внатрешна површина во м2	Отворен а површина во м2	Волумен во м3	Краток опис на прибележувањето	Правен основ на запишување	Број на предмет по кој е прибележувањето	Датум и час на запишување
950	0	КУПЦИЈАН	га	10318	0					НА ГРАД СКОПЈЕ СЕ ДАВА ПРАВО НА ТРАЈНО КОРИСТЕЊЕ НА ГРАДЕЖНО ЗЕМЛИШТЕ СОПСТВЕНОСТ НА РЕПУБЛИКА МАКЕДОНИЈА	ОДЛУКА ЗА ДАВАЊЕ ПРАВО НА ТРАЈНО КОРИСТЕЊЕ НА ГРАДЕЖНО ЗЕМЛИШТЕ СОПСТВЕНОСТ НА РЕПУБЛИКА МАКЕДОНИЈА НА ГРАД СКОПЈЕ БР. 42-11287/1 ОД 06.11.2015 СП.ВЕНСКИ БР. 137/2015 НА РМ.	1112-23383/2015	16.11.2015 10:49:15

Легенда на внесени шифри и кратеници:

Шифра	Опис
га	Внатрешна површина земајште
газ	Градежно неограничено земајште

Тип	Опис
Пренос	Цела содржина од имотниот лист



Овластено лице:
Илинка Софрониска
име и презиме, потпис

М.П.



Податоци за сертификација на АН на Р. Македонија
 Издавач: KBS Certificate Services SA
 Сериски број: 30 24 7c
 Валиден до: 17.11.2015 во 15:59:43
 Документот е дигитално потпишан и е правно валиден

Центар за катастар на недвижности Скопје

РЕПУБЛИКА МАКЕДОНИЈА
 АГЕНЦИЈА ЗА КАТАСТАР НА НЕДВИЖНОСТИ
 1105-177084/2015 од 17.11.2015 15:59:31

ИМОТЕН ЛИСТ број: 114 ПРЕПИС Катастарска општина: РАКОТИНЦИ

Лист А: ПОДАТОЦИ ЗА НОСИТЕЛОТ НА ПРАВОТО НА СОПСТВЕНОСТ	ЕМБГ / ЕМБС	Име и презиме / Назив	Адреса / Седиште	Дел на недвижност	Правен основ на запишување	Бр. на пред. по кој е извршено запишување	Датум и час на запишување
1	***	РЕПУБЛИКА МАКЕДОНИЈА	СКОПЈЕ	1/1	ЗАКЛУЧОК У БР 25-115/2 ОД МИНИСТЕРСТВО ЗА ФИНАНСИИ НА ОПШТИНА КИСЕЛА ВОДА. Решение за експроприација УП.бр.26-166/4/2015 од 14.08.2015 година на Ме-Управа за имотно правни работи при Општина Кисела Вода - Скопје.	1113-13160/2015	29.08.2015 10:21:45

Лист Б: ПОДАТОЦИ ЗА ЗЕМЈИШТЕТО (КАТАСТАРСКА ПАРЦЕЛА) И ЗА ПРАВОТО НА СОПСТВЕНОСТ	Број на катастарска парцела	Вид на право	Вид на право	Површина во м2	Сопственост / сопственост / заедничка сопственост	Право преземано при извршувањето од стариот еп.систем	Бр. на пред. по кој е извршено запишување	Датум и час на запишување
964	Куријан	Култура	г3	1200	СОПСТВЕНОСТ		1113-15721/2015	27.10.2015 11:45:52

Г.Промени на други стварни права и други права чие запишување е утврдено со закон, прибележување на факти од влијание за недвижностите и прибележување

Г.9. Промени во прибележувања

РЕПУБЛИКА МАКЕДОНИЈА



Г9.3. Други факти чие прибележување е предвидено со закон:
Вид на подготвување.

[illegible]

Шифра	Опис
П	Вештачки непотпорни земјишта
ПЗ	Грицено некаризирано земјиште

Легенда на внесени шифри и кратенки:

Тип	Опис
Преглис	Цела содржина од имотниот лист



Овластено лице:
Илинка Софрониева
име и презиме, потпис

M.П.

РЕПУБЛИКА МАКЕДОНИЈА
АГЕНЦИЈА ЗА КАТАСТАР НА НЕДВИЖНОСТИ
1105-177088/2015 од 17.11.2015 16:01:54

Податок за сертификатот на АНН на Р. Македонија
Издавач: KBES Software Systems SA
Код на издавач: 1105-177088/2015
Валор: 13.10.2017
Датум и час на потпишување: 17.11.2015 во 16:02:09
Документот е дигитално потпишан и е правно валиден



ИМОТЕН ЛИСТ број: 1263 ПРЕПИС Катастарска општина: РАКОТИНЦИ

ЛИСТ А: ПОДАТОЦИ ЗА НОСИТЕЛОТ НА ПРАВОТО НА СОПСТВЕНОСТ

ЕМБГ / ЕМЕС	Име и презиме / Назив	Адреса / Седиште	Дел на недвижност	Правен основ на запишување	Бр. на пред. по кој е извршено запишување	Датум и час на запишување
1	РЕПУБЛИКА МАКЕДОНИЈА			Постојна акт, евиденција за поранешна КО Ракотинци за КП 835/1 и КП 835/2 евидентирани во ПП 119	1126-1383/2015	19.03.2015 11:31:32

ЛИСТ Б: ПОДАТОЦИ ЗА ЗЕМЛИШТЕТО (КАТАСТАРСКА ПАРЦЕЛА) И ЗА ПРАВОТО НА СОПСТВЕНОСТ

Број на катастарска парцела	Основен деп	Вид на земјиште	Катастарска класа			Површина во м2	Сопственост / сопственост / заедничка сопственост	Право првобитно при коверзија на податокот за старост на системот	Бр. на пред. по кој е извршено запишување	Датум и час на запишување
			култура	ов	класа					
835	1	ПРИСОЈ	33	ОВ	5	294536	СОПСТВЕНОСТ		1113-15721/2015	27.10.2015 11:45:52
835	12	ПРИСОЈ	Г3	ПН3		138	СОПСТВЕНОСТ		1113-15721/2015	27.10.2015 11:45:52
835	13	ПРИСОЈ	Г3	ПН3		1	СОПСТВЕНОСТ		1113-15721/2015	27.10.2015 11:45:52
835	2	ПРИСОЈ	33	ОВ	5	15901	СОПСТВЕНОСТ		1113-15721/2015	27.10.2015 11:45:52
835	4	ПРИСОЈ	Г3	ПН3		481	СОПСТВЕНОСТ		1113-15721/2015	27.10.2015 11:45:52
835	5	ПРИСОЈ	Г3	ПН3		695	СОПСТВЕНОСТ		1113-15721/2015	27.10.2015 11:45:52

Г. Промени на други стварни права и други права чие запишување е утврдено со закон, прилежување на факти од влијание за недвижностите и предбележување

Г.9. Промени во прилежувања

РЕПУБЛИКА МАКЕДОНИЈА
АГЕНЦИЈА ЗА КАТАСТАР НА НЕДВИЖНОСТИ
1105-177088/2015 од 17.11.2015 16:01:54



ИМОТЕН ЛИСТ број: 1263 ПРЕПИС
Катастарска општина: РАКОТИНЦИ

Г9.3. Други факти чие прибележување е предвидено со закон:

Вид на прибележување:									
ОДЛУКА									
Носител на правото на службеност (поздравување, употреба и домување):									
ЕМБГ / ЕМБС									
Адреса / Седиште									
Број на катастарска парцела	Вид на место/улица	Катастарска	Парцелна во м2	Број на зграда/у-објект	Влаз/Кат/Број на посебен/дел од зграда	Внатрешна површина на зграда во м2	Отворен површин во м2	Волумен во м3	Краток опис на прибележувањето
835	4	ПРИСОЈ ГЗ	481	0					ОДЛУКА ЗА ДАВАЊЕ ПРАВО НА ТРАЈНО КОРИСТЕЊЕ НА ГРАДЕЖНО ЗЕМЈИШТЕ СОПСТВЕНОСТ НА РЕПУБЛИКА МАКЕДОНИЈА НА ГРАД СКОПЈЕ БР 42-11287/1 ОД 06.11.2015 СЛ.ВЕНСКИ БР. 19/2015 НА РМ.
835	5	ПРИСОЈ ГЗ	695	0					НА ГРАД СКОПЈЕ СЕ ДАВА ПРАВО НА ТРАЈНО КОРИСТЕЊЕ НА ГРАДЕЖНО ЗЕМЈИШТЕ СОПСТВЕНОСТ НА РЕПУБЛИКА МАКЕДОНИЈА
835	12	ПРИСОЈ ГЗ	138	0					ОДЛУКА ЗА ДАВАЊЕ ПРАВО НА ТРАЈНО КОРИСТЕЊЕ НА ГРАДЕЖНО ЗЕМЈИШТЕ СОПСТВЕНОСТ НА РЕПУБЛИКА МАКЕДОНИЈА
835	13	ПРИСОЈ ГЗ	1	0					ОДЛУКА ЗА ДАВАЊЕ ПРАВО НА ТРАЈНО КОРИСТЕЊЕ НА ГРАДЕЖНО ЗЕМЈИШТЕ СОПСТВЕНОСТ НА РЕПУБЛИКА МАКЕДОНИЈА
								Број на предмет по кој е извршено прибележувањето	Датум и час на запишување
								1112-23383/2015	16.11.2015 10:49:15

Легенда на внесени шифри и кратеници:

Шифра	Опис
08	Осигурателница
ГЗ	Вештачки непотопни земјишта
ГЗ	Градежно неистражено земјиште
ЗЗ	Подирите земјишта

Тип	Опис
Премис	Цела содржина од имотниот лист



М.П.

Овластено лице:
Илинка Софрониска
име и презиме, потпис

РЕПУБЛИКА МАКЕДОНИЈА
АГЕНЦИЈА ЗА КАТАСТАР НА НЕДВИЖНОСТИ
1105-177105/2015 од 17.11.2015 16:13:17

Податоци за сертификатот на АНН на Р. Македонија
Издавач: Електронски Служба
Идентификационен број: 1105-177105/2015
Валидност до: 13.10.2017
Датум и час на потпишување: 17.11.2015 во 16:13:30
Документот е дигитално потпишан и е правно валиден



ИМОТЕН ЛИСТ број: 81 ПРЕПИС Катастарска општина: РАКОТИНЦИ

ЛИСТ А: ПОДАТОЦИ ЗА НОСИТЕЛОТ НА ПРАВОТО НА СОПСТВЕНОСТ				
Ред. бр.	ЕМБГ / ЕМБС	Име и презиме / Назив	Адреса / Седиште	Дел на недвижност
1	***	РЕПУБЛИКА МАКЕДОНИЈА		1/1
				Правен основ на запишување
				Записник за усна расправа од Спогодба У. бр. 12-94/91 од 02.10.1992 година составен од Републиката управа за имотно правни работи за подрачјето на општина К. Вода
				Бр. на пред. по кој е извршено запишување
				1113-5152/2015
				Датум и час на запишување
				25.03.2015 14:40:13

ЛИСТ Б: ПОДАТОЦИ ЗА ЗЕМЈИШТЕТО (КАТАСТАРСКА ПАРЦЕЛА) И ЗА ПРАВОТО НА СОПСТВЕНОСТ												
Број на катастарска парцела	основен	дел	Викано место/лица			Катастарска		Површина во м2	Сопственост / сопственост / задивинка сопственост	Право произведено при конверзија на податоците од стариот ел.систем	Бр. на пред. по кој е извршено запишување	Датум и час на запишување
			култура	класа	култура	класа						
					33	И	8					
957	1						гз	гпа	1339	СОПСТВЕНОСТ	1113-15721/2015	27.10.2015 11:45:52
957	2									СОПСТВЕНОСТ	1113-15721/2015	27.10.2015 11:45:52
Г.Промени на други стварни права и други права чие запишување е утврдено со закон, прибележување на факти од влијание за недвижностите и предбележување												
Г.9. Промени во прибележувања												

РЕПУБЛИКА МАКЕДОНИЈА
АГЕНЦИЈА ЗА КАТАСТАР НА НЕДВИЖНОСТИ
1105-1771052015-01-17.11.2015 16:13:17



ИМОТЕН ЛИСТ број: 81 ПРЕПИС
Катастарска општина: РАКОТИНЦИ

Г9.3 Други факти чие прибележување е предвидено со закон:

Вид на прибележување:		ЕМБГ / ЕМБС				Адреса / Одржиште	
ОДЛУКА		Носител на правото на службеност (посредување, употреба и домивање):					
Број на катастарска парцела	Вид на катастарска парцела	Катастарска парцела	Плоштина во м2	Број на зграда/др ут. објект	Влез/Кат/Број на посебен зид	Намена на посебен зид	Начин на прибележување
основен	дел	Култура	Класа	Плоштина во м2	Број на зграда/др ут. објект	Влез/Кат/Број на посебен зид	Начин на прибележување
957	2	КУПРИЈАН	гз	пнз	1339	0	ОДЛУКА ЗА ДАВАЊЕ ПРАВО НА ТРАЈНО КОРИСТЕЊЕ НА ГРАДЕЖНО ЗЕМЛИШТЕ СОПСТВЕНОСТ НА РЕПУБЛИКА МАКЕДОНИЈА НА ГРАД СКОПЈЕ БР. 42-11287/1 ОД 06.11.2015 ОЛВЕНСКИ БР. 137/2015 НА РМ.
		Краток опис на прибележувањето		Правен основ на запишување		Број на предмет по кој е извршено прибележувањето	
		НА ГРАД СКОПЈЕ СЕ ДАВА ПРАВО НА ТРАЈНО КОРИСТЕЊЕ НА ГРАДЕЖНО ЗЕМЛИШТЕ СОПСТВЕНОСТ НА РЕПУБЛИКА МАКЕДОНИЈА		ОДЛУКА ЗА ДАВАЊЕ ПРАВО НА ТРАЈНО КОРИСТЕЊЕ НА ГРАДЕЖНО ЗЕМЛИШТЕ СОПСТВЕНОСТ НА РЕПУБЛИКА МАКЕДОНИЈА НА ГРАД СКОПЈЕ БР. 42-11287/1 ОД 06.11.2015 ОЛВЕНСКИ БР. 137/2015 НА РМ.		1112-23383/2015	
						16.11.2015 10:49:15	

Легенда на внесени шифри и кратенки:

Шифра	Опис
гз	Вештачки напладни земјишта
пнз	Градежно некарадено земјиште
зз	Плодните земјишта
н	Нива

Тип	Опис
Прелис	Цела содржина од имотниот лист



М.П.

Овластено лице:
Илинка Софрониевска
ИМЕ И ПРЕЗИМЕ, ПОТТИС

РЕПУБЛИКА МАКЕДОНИЈА
АГЕНЦИЈА ЗА КАТАСТАР НА НЕДВИЖНОСТИ
1105-177095/2015 од 17.11.2015 16:06:42

Платице за сертифициран на АН на Р. Македонија
Издавач: Evidencijal Seller
Издавач: KRS Capital Services SA
Серија: 1105-177095/2015
Валиден до: 13.10.2017
Датум и час на потпишување: 17.11.2015 во 16:06:55
Документот е дигитално потпишан и е правно валиден



ИМОТЕН ЛИСТ број: 1262 ПРЕПИС Катастарска општина: РАКОТИНЦИ

ЛИСТ А: ПОДАТОЦИ ЗА НОСИТЕЛОТ НА ПРАВОТО НА СОПСТВЕНОСТ

Бр. на лист	Име и презиме / Назив	Адреса / Осриште	Дел на недвижност	Правен основ на запишување	Бр. на пред. по кој е извршено запишување	Датум и час на запишување
1	РЕПУБЛИКА МАКЕДОНИЈА		1/1	Постојна кат. евиденција за поранешна КО Ракотинци за КП 2658 евидентирана во ПП 122	1126-1383/2015	19.03.2015 11:31:32

ЛИСТ Б: ПОДАТОЦИ ЗА ЗЕМЈИШТЕТО (КАТАСТАРСКА ПАРЦЕЛА) И ЗА ПРАВОТО НА СОПСТВЕНОСТ

Број на катастарска парцела	Викано местоулица	Катастарска		Површина во м2	Сопственост / сопственост / заедничка сопственост	Право променено при конверзија на старост на систем	Бр. на пред. по кој е извршено запишување	Датум и час на запишување
		култура	класа					
2658	РАМОДОРНИЦА	пна	д	15555	СОПСТВЕНОСТ		1113-15721/2015	27.10.2015 11:45:52
2658	РАМОДОРНИЦА	гз	пна	19408	СОПСТВЕНОСТ		1113-15721/2015	27.10.2015 11:45:52

Г.Промени на други стварни права и други права чие запишување е утврдено со закон, прибележување на факти од влијание за недвижностите и прибележување

Г.9. Промени во прибележувања

РЕПУБЛИКА МАКЕДОНИЈА
АГЕНЦИЈА ЗА КАТАСТАР НА НЕДВИЖНОСТИ
1105-1770952015 од 17.11.2015 16:06:42



ИМОТЕН ЛИСТ број: 1262 ПРЕПИС Катастарска општина: РАКОТИНЦИ


Г9.3. Други факти чие прибележување е предвидено со закон:

Бидејќи прибележување:		ЕМБГ / ЕМБС										Адреса / Седиште	
ОДЛУКА		Носител на правото на службеност (подружничка, употреба и домување):											
Број на катастарска парцела	Вид на местоулица	Катастро	Површина во м2	Број на зградата у објект	Влез/Кат/Број на посебен/зв	Намена на димензии на зграда	Внатрешна површина во м2	Отворена површина во м2	Волумен во м3	Краток опис на прилегувањето	Правен основ на запишување	Број на предмет по кој е извршено прилегувањето	Датум и час на запишување
2658	2	РАМОДОР НИЦА	19408	0						НА ГРАД СКОПЈЕ СЕ ДАВА ПРАВО НА ТРАЈНО КОРИСТЕЊЕ НА ГРАДЕЖНО ЗЕМЈИШТЕ СО СВОЈА СОПСТВЕНОСТ НА РЕПУБЛИКА МАКЕДОНИЈА НА ДАТУМ 16.11.2015 ПОСРЕДСТВОМ НА 11287/1 ОД 06.11.2015 ГОДИШЕН БР. 137/2015 НА РМ.	ОДЛУКА ЗА ДАВАЊЕ ПРАВО НА ТРАЈНО КОРИСТЕЊЕ НА ГРАДЕЖНО ЗЕМЈИШТЕ СО СВОЈА СОПСТВЕНОСТ НА РЕПУБЛИКА МАКЕДОНИЈА НА ДАТУМ 16.11.2015 ПОСРЕДСТВОМ НА 11287/1 ОД 06.11.2015 ГОДИШЕН БР. 137/2015 НА РМ.	1112-23383/2015	16.11.2015 10:49:15

Легенда на внесени шифри и кратеници:

Шифра	Опис
Д	Должини
пнз	Природни непогодни земјишта
пз	Вештачки непогодни земјишта
пнз	Градежно неоградено земјиште

Тип	Опис
Преглед	Цела содржина од имотниот лист



М.П.

Овластено лице:
Илинка Софрониска
име и презиме, ПОТПИС



Совет на Град Скопје
Këshilli i Qytetit të Shkupit

Врз основа на член 36 од Законот за локалната самоуправа („Службен весник на Република Македонија“ број 05/02) и член 58, став 1, член 59-а, став 1 од Законот за градење („Службен весник на Република Македонија“ бр. 144/2012, 25/2013, 79/2013, 137/2013, 163/2013, 27/2014, 28/2014, 42/2014, 115/2014, 149/2014, 187/2014, 44/2015 и 129/2015), Советот на Град Скопје на педесет и шестата седница, одржана на 24 ноември 2015 година, донесе

ОДЛУКА

за давање право на градење за изградба на ЕЗ-некомпатибилна инфраструктура

Член 1

Со оваа Одлука Градот Скопје дава право на градење за изградба на ЕЗ-некомпатибилна инфраструктура на Друштвото за депонирање на комунален отпад ДРИСЛА-СКОПЈЕ ДОО Батинци, Студеничани, во натамошниот текст - ДРИСЛА-СКОПЈЕ ДОО Батинци, Студеничани, на градежно земјиште на кое Градот Скопје има право на трајно користење дадено со Одлука на Владата на Република Македонија бр.42-11287/1 („Службен весник на РМ“ број 197/2015), согласно Државна планска документација – Регионална депонија „Дрисла“, со технички бр.75/2012 од мај 2015 година, донесена со Решение бр.24-8736/2 од 19.06.2015 година од Министерство за транспорт и врски, со намена на градба ЕЗ-некомпатибилна инфраструктура, во натамошниот текст – објект.

Член 2

Изградбата и реализацијата на објектот е во надлежност на ДРИСЛА-СКОПЈЕ ДОО Батинци, Студеничани).

Член 3

ДРИСЛА-СКОПЈЕ ДОО Батинци, Студеничани е должно изградбата на објектот да ја изврши на своја сметка а во име на Град Скопје и по изградбата на објектот да го стави во употреба и истиот да го одржува.

Член 4

Се овластува Градоначалникот на Град Скопје да склучи договор со ДРИСЛА-СКОПЈЕ ДОО Батинци, Студеничани, со кој детално ќе се уредат правата и обврските во врска со изградбата на ЕЗ-некомпатибилна инфраструктура.

1000 Скопје, Илинден бр.82
Република Македонија
тел: +389 02/ 3297-200, 3297-207
факс: +389 02/ 3116-169

1000 Shkup, Ilinden pn.82
Republika e Makedonisë
tel: 389 02/3297-200, 3297-207
faks: +389 02/ 3116-169

Член 5

Оваа одлука влегува во сила со денот на објавувањето во „Службен гласник на Град Скопје“.

Број 07 – 9749/1
24 ноември 2015 година
Скопје

СОВЕТ НА ГРАД СКОПЈЕ
KËSHILLI I QYTETIT TË SHKUPIT
ПРЕТСЕДАТЕЛ KRYETAR
м-р Ирена Мишева Mr. Irena Misheva



5411.

Врз основа на член 18 став 1 од Законот за користење и располагање со стварите во државна сопственост и со стварите во општинска сопственост („Службен весник на Република Македонија“ бр. 78/15, 106/15 и 153/15), Владата на Република Македонија, на седницата, одржана на 6.11.2015 година, донесе

**ОДЛУКА
ЗА ДАВАЊЕ НА ТРАЈНО КОРИСТЕЊЕ НА НЕДВИЖНИ СТВАРИ НА МИНИСТЕРСТВО ЗА ТРУД И СОЦИЈАЛНА ПОЛИТИКА**

Член 1

Со оваа одлука на Министерството за труд и социјална политика му се даваат на трајно користење без надоместок, недвижни ствари – делови од зграда кои се наоѓаат на ул. Ј.Н.А бр.15 на КП 10074, КО Центар 1, запишани во Имотен лист број 47889, сопственост на Република Македонија и тоа:

- дел 1, зграда 1, влез 1, кат 1, со површина од 72 м²;
- дел 1, зграда 1, влез 1, приземје, со површина од 102 м².

Член 2

Оваа одлука влегува во сила наредниот ден од денот на објавувањето во „Службен весник на Република Македонија“.

Бр. 42-10999/1
6 ноември 2015 година
Скопје

Заменик на претседателот
на Владата на Република
Македонија,
м-р Владимир Пешевски, с.р.

5412.

Врз основа на член 18 став (1) од Законот за користење и располагање со стварите во државна сопственост и со стварите во општинска сопственост („Службен весник на Република Македонија“ бр. 78/15, 106/15 и 153/15), Владата на Република Македонија, на седницата, одржана на 6.11.2015 година, донесе

**ОДЛУКА
ЗА ДАВАЊЕ НА ТРАЈНО КОРИСТЕЊЕ НЕДВИЖНИ СТВАРИ НА МИНИСТЕРСТВОТО ЗА ТРАНСПОРТ И ВРСКИ**

Член 1

Со оваа одлука на Министерството за транспорт и врски се даваат на трајно користење, без надомест, недвижни ствари – простории со вкупна површина од

кат К1, намена на посебен дел/заеднички дел: ХС, со површина од 14 м²;

- број на зграда 1, намена на зграда: А4-7, влез 1, кат К2, намена на посебен дел/заеднички дел: А, со површина од 422 м²;
- број на зграда 1, намена на зграда: А4-7, влез 1, кат К2, намена на посебен дел/заеднички дел: ПП, со површина од 97 м²;
- број на зграда 1, намена на зграда: А4-7, влез 1, кат К2, намена на посебен дел/заеднички дел: ХС, со површина од 14 м²;
- број на зграда 1, намена на зграда: А4-7, влез 1, кат МА, намена на посебен дел/заеднички дел: ДП, со површина од 37 м²;
- број на зграда 1, намена на зграда: А4-7, влез 1, кат МА, намена на посебен дел/заеднички дел: ПП, со површина од 427 м²;
- број на зграда 1, намена на зграда: А4-7, влез 1, кат МА, намена на посебен дел/заеднички дел: ХС, со површина од 14 м²;
- број на зграда 2, намена на зграда: А4-7, влез 1, кат ПР, намена на посебен дел/заеднички дел: П, со површина од 4 м².

Член 2

Оваа одлука влегува во сила наредниот ден од денот на објавувањето во „Службен весник на Република Македонија“.

Бр. 42-11147/1
6 ноември 2015 година
Скопје

Заменик на претседателот
на Владата на Република
Македонија,
м-р Владимир Пешевски, с.р.

5413.

Врз основа на член 42 став (3) од Законот за градежно земјиште („Службен весник на Република Македонија“ бр. 17/11, 53/11, 144/12, 25/13, 137/13, 163/13 и 44/15), Владата на Република Македонија, на седницата, одржана на 6.11.2015 година, донесе

**ОДЛУКА
ЗА ДАВАЊЕ НА ПРАВО НА ТРАЈНО КОРИСТЕЊЕ НА ГРАДЕЖНО ЗЕМЈИШТЕ СОПСТВЕНОСТ НА РЕПУБЛИКА МАКЕДОНИЈА НА ГРАД СКОПЈЕ**

Член 1

Со оваа одлука на Град Скопје, се дава право на трајно користење на градежно земјиште сопственост на Република Македонија со вкупна површина од 763.419 м², кое претставува:

- 88

- КП.бр.34/3 КО Батинци со површина од 1.940 м²,
евидентирани во Имотен лист бр.1607;
- КП.бр.33/5 КО Батинци со површина од 968 м²,
евидентирани во Имотен лист бр.1607;
- КП.бр.33/6 КО Батинци со површина од 1.490 м²,
евидентирани во Имотен лист бр.1607;
- КП.бр.37/2 КО Батинци со површина од 475 м²,
евидентирани во Имотен лист бр.1548;
- КП.бр.27/2 КО Батинци со површина од 509 м²,
евидентирани во Имотен лист бр.1548;
- КП.бр.36/2 КО Батинци со површина од 1.995 м²,
евидентирани во Имотен лист бр.1548;
- КП.бр.29/2 КО Батинци со површина од 3.025 м²,
евидентирани во Имотен лист бр.1548;
- КП.бр.48/2 КО Батинци со површина од 390 м²,
евидентирани во Имотен лист бр.1548;
- КП.бр.49/3 КО Батинци со површина од 1.063 м²,
евидентирани во Имотен лист бр.1285;
- КП.бр.395/2 КО Батинци со површина од 12 м²,
евидентирани во Имотен лист бр.1284;
- КП.бр.396/2 КО Батинци со површина од 14 м²,
евидентирани во Имотен лист бр.1284;
- КП.бр.30/2 КО Батинци со површина од 4.311 м²,
евидентирани во Имотен лист бр.1284;
- КП.бр.2125/4 КО Батинци со површина од 20.075
м², евидентирани во Имотен лист бр.1284;
- КП.бр.28/2 КО Батинци со површина од 5.024 м²,
евидентирани во Имотен лист бр.1284;
- КП.бр.2127/3 КО Батинци со површина од 18 м²,
евидентирани во Имотен лист бр.1284;
- КП.бр.12/2 КО Батинци со површина од 749 м²,
евидентирани во Имотен лист бр.1362;
- КП.бр.2127/4 КО Батинци со површина од 9 м²,
евидентирани во Имотен лист бр.1284;
- КП.бр.402/5 КО Батинци со површина од 2.423 м²,
евидентирани во Имотен лист бр.1641;
- КП.бр.13/2 КО Батинци со површина од 1.577 м²,
евидентирани во Имотен лист бр.1362;
- КП.бр.33/4 КО Батинци со површина од 2.515 м²,
евидентирани во Имотен лист бр.1579;
- КП.бр.2303/3 КО Батинци со површина од 21.780
м², евидентирани во Имотен лист бр.1032;
- КП.бр.2303/4 КО Батинци со површина од 6 м²,
евидентирани во Имотен лист бр.1032 и
- КП.бр.1/4 КО Батинци со површина од 4 м², еви-
дентирани во Имотен лист бр.1640,
согласно Државна урбанистичка планска докумен-
тација - Регионална депонија „Дрисла“, со технички
бр.75/2012 од мај, 2015 година, донесена со Решение
бр.24-8736/2 од 19.06.2015 година од Министерството
за транспорт и врски, со намена на градба ЕЗ-некомпа-
тибилна инфраструктура.

Член 2

Правото на трајно користење на градежното зем-
јиште од член 1 на оваа одлука се дава без надоместок.

Член 3

Оваа одлука влегува во сила наредниот ден од де-
нот на објавувањето во „Службен весник на Република
Македонија“.

Бр. 42-11287/1
6 ноември 2015 година
Скопје

Заменик на претседателот
на Владата на Република
Македонија,
м-р Владимир Пешевски, с.р.

МИНИСТЕРСТВО ЗА ЕКОНОМИЈА

5414.

Врз основа на член 30-а став (3) од Законот за ми-
нерални сировини („Службен весник на Република Ма-
кедонија“ бр. 136/12, 25/13, 93/13, 41/14, 160/14 и
129/15), министерот за економија донесе

П РА В И Л Н И К
ЗА СОДРЖИНА И НАЧИН НА ИЗРАБОТКА НА ГЕ-
ОЛОШКА ДОКУМЕНТАЦИЈА ЗА ВРШЕЊЕ НА
ПРОСПЕКЦИСКИ ГЕОЛОШКИ ИСТРАЖУВАЊА

Член 1

Со овој правилник се пропишува содржината и на-
чинот на изработка на геолошката документација за
вршење на проспекциски геолошки истражувања.

Член 2

Геолошката документација за вршење на проспек-
циски геолошки истражувања се состои од:

1. проект за вршење на проспекциски геолошки и-
стражувања и
2. елаборат за извршените проспекциски геолошки
истражувања.

Член 3

Геолошката документација за вршење на prospec-
циски геолошки истражувања се изработува во елек-
тронска форма на ЦД и во хартиена форма со тврда ко-
рица.

Член 4

Проектот за вршење на проспекциски геолошки и-
стражувања (во понатамошниот текст – Проектот) се
состои од следните делови:

- 1) општи податоци за Проектот;
- 2) текстуален дел;
- 3) графичка документација и
- 4) анализи од спроведени испитувања.

Член 5

Делот за општи податоци содржи:

- наслов на Проектот и правното лице кое го изра-
ботило Проектот, потпис на проектантот (од лева
страна) и овластеното лице за застапување на правното
лице (од десна страна). На дното од страната стои мес-
то и година на изработка на Проектот;
- список на соработници кои учествувале во изра-
ботката на Проектот со своерачни потписи;
- потврда за регистрирана дејност на фирмата која
го изработува Проектот;
- овластување за изработка на геолошка документа-
ција;
- лиценца за изработка на геолошка документација,
изведување и надзор на геолошки истражувања и
- договор за концесија за проспекциски геолошки
истражувања (оригинал или копија заверена на нотар).

Член 6

Текстуалниот дел содржи:

- 1) содржина на Проектот;
- 2) проектна задача;
- 3) вовед;
- 4) општи податоци за истражуваниот простор;
- 5) геолошка градба и тектонски карактеристики на
истражуваниот простор;
- 6) вид и обем на предвидени истражни работи;
- 7) опис на предвидени методи на истражување;
- 8) начин на прикажување на резултатите;
- 9) динамика на изведување на истражните работи;
- 10) пресметка на трошоците за истражувањето и